

**BEFORE THE HON'BLE NATIONAL GREEN TRIBUNAL PRINCIPAL
BENCH, NEW DELHI
IN
ORIGINAL APPLICATION NO. 239/2025**

IN THE MATTER OF:

ANIL SINGH & ORS

..... APPLICANT(s)

Versus

STATE OF UTTAR PRADESH

..... RESPONDENT

INDEX

S. NO.	PARTICULARS	PAGE NO.
1.	Additional Affidavit of District Magistrate Banda in compliance of order dated 27.01.2026 passed by this Hon'ble Tribunal	
2.	<u>Annexure No. 1: -</u> A copy of the Inspection Report dated 01.04.2026	
3.	<u>Annexure No. 2: -</u> A copy of the Notice dated 07.04.2026	
4.	<u>Annexure No. 3: -</u> A copy of the No Objection Certificate dated 22.04.2017	
5.	<u>Annexure No. 4: -</u> A copy of the Consent dated 14.11.2024	
6.	<u>Annexure No. 5: -</u> A copy of the order dated 15.10.2024	
7.	<u>Annexure No. 6: -</u> A copy of the Notice dated 21.03.2025	
8.	<u>Annexure No. 7: -</u> A copy of the Notice dated 27.05.2025	
9.	<u>Annexure No. 8: -</u> A copy of the Officer Letter dated 17.12.2025	
10.	<u>Annexure No. 9 (Collectively): -</u> A copy of the minutes of the meeting held on 14.10.2025, 11.11.2025, 29.12.2025 and 24.03.2026.	
11.	<u>Annexure No. 10 (Collectively): -</u> A copy of letters wherein such directions have been issued to all member of the Task Force	

FILED THROUGH**DATED:** 18.04.2026*Ankit Verma***(ANKIT VERMA)****STANDING COUNSEL STATE OF UP****A-15 FF, NIZAMUDDIN EAST, NEW DELHI- 110013****MOB :- 09990804440****Email-ankit.sengtup@gmail.com**

BEFORE THE HON'BLE NATIONAL GREEN TRIBUNAL PRINCIPAL
BENCH, NEW DELHI

IN

ORIGINAL APPLICATION NO. 239/2025

IN THE MATTER OF:

ANIL SINGH & ORS

..... APPLICANT(s)

Versus

STATE OF UTTAR PRADESH

..... RESPONDENT

ADDITIONAL AFFIDAVIT OF DISTRICT MAGISTRATE BANDA IN
COMPLIANCE OF ORDER DATED 27.01.2026 PASSED BY THIS
HON'BLE TRIBUNAL

The Respondent No. 1 herein states as under:

MOST RESPECTFULLY SHOWETH:

I, Reebha John Benjamin aged about 33 years, D/o John Benjamin, presently posted as District Magistrate – District Banda, the deponent, do hereby solemnly state and affirm as under:-

1. That I am the above-mentioned officer of answering Respondent No. 1 and is duly competent to file the present affidavit. That the Deponent is well conversant with the facts and the circumstance of the instant case and is competent to swear this affidavit.
2. That the Deponent has read and understood the contents of the present affidavit. The averments made in the Original Application, which are not specifically admitted hereunder, must be considered to have been denied by



J. Nulure

3. That the contents of the present reply affidavit have been drafted by my counsel on my instructions and the contents of the same are true to my knowledge and nothing material has been concealed there from.
4. That the Deponent is posted as District Magistrate- Banda, since 18.01.2025 and is swearing this affidavit in his official capacity.
5. That this Hon'ble Tribunal vide its order dated 27.01.2026 was pleased to issue the following directions: -


“.....6. In the present case, Ld. Amicus Curiae has mentioned that illegal mining is being carried out in the area. The District Magistrate, Banda and Superintendent of Police, Banda are directed to take all requisite steps as stipulated in SSMG, 2016, EMGSM, 2020 and directions given by this Tribunal vide order dated 26.02.2021 passed in O.A. No. 360/2015 titled as NGT Bar Association vs. Virender Singh (State of Gujarat) and Ors. and file separate action taken reports.

7. In his report, the District Magistrate, Banda shall also mention details regarding surprise visits conducted by District Task Force and action taken on the basis of minutes/reports thereof.

8. Learned Amicus Curiae also seeks time to file additional report.

9. Additional response by respondent no. 4, additional report by respondent no. 3, and reports by the District Magistrate, Banda and Superintendent of Police, Banda and learned Amicus Curiae may be filed within four weeks.....”

6. That in compliance with the aforesaid directions passed by this Hon'ble Tribunal, a joint inspection of the mining lease in question was carried out,




J. Nulwa

under the leadership and supervision of the Deponent along with Superintendent of Police District Banda Mr. Palash Bansal, on 14.02.2026 and submitted its Inspection Report No. 21/Mineral-30, Banda dated 01.04.2026. A copy of the Inspection Report dated 01.04.2026 is being annexed as Annexure No. 1 to this affidavit.

7. In connection with the facts that came to light during the inspection of the lessee's lease area conducted on February 14, 2026, a notice has been issued to the lessee vide Office Letter No. 49/Khanij-30, Banda, dated 07.04.2026, directing them to submit a compliance report. A copy of the Notice dated 07.04.2026 is being annexed as Annexure No. 2 to this affidavit.

8. That on inspection conducted by the Deponent along with the Superintendent of Police, District Banda it was found that the mining lease pertaining to sand/morrum extraction is situated in Village Sadimadanpur, Tehsil Pailani, District Banda, comprising Gata Nos. 56 (part), 57, 92/6, 93/1, 94, 95/2, and 60 (including 60/1/3 part), admeasuring a total area of 18.50 hectares, with a permissible extraction quantity of 2,31,250 cubic meters per annum.

9. That the said lease has been duly sanctioned and is being operated in favour



of M/s A.S. Traders, Proprietor Shri Ashok Kumar, son of Shri Sattidin (P.O. Chahal), resident of Village Kaloulitir, Police Station Kotwali Nagar, District Hamirpur, for the period commencing from 14.02.2025 to 13.02.2030.

J. Nulwa


13. That the Environmental Clearance Certificate for the said mining lease area has been granted by the State Environment Impact Assessment Authority (SEIAA) vide order dated 15.10.2024. A copy of the order dated 15.10.2024 is being annexed as Annexure No. 5 to this affidavit.

14. That during the course of the spot inspection, it was observed that a surveillance camera had been duly installed and was found operational at the entry point of the lease area. The leaseholder was accordingly directed to ensure that, in addition to the entry point, surveillance cameras are also installed in the vicinity of the specific locations within the lease area where mining activities are being actively undertaken, so as to ensure continuous monitoring and regulatory compliance.

15. That it was further observed that a weighbridge has been situated on the way utilized for transportation of minerals from the lease area, which is duly integrated with the Command Centre of the Directorate. It was also found that two surveillance cameras have been installed in the vicinity of the said weighbridge. The leaseholder is carrying out transportation of minerals through duly authorized transit passes, namely EMM-11/Security Paper, in accordance with the prescribed procedure.

16. That the leaseholder has constructed a temporary access road connecting Village Lomar to the lease area; however, the maintenance of the said access

road was found to be inadequate and not in conformity with the required standards. It was observed that water sprinkling is being carried out by the leaseholder through a tanker on the transportation routes within and around the lease area to control dust pollution. However, in view of the considerable



J. Nulwa

length of the access road, the deployment of a single tanker was found insufficient. Accordingly, the leaseholder was directed to deploy at least two tankers for effective water sprinkling and to further strengthen, stabilize, and properly maintain the access road.

17. That it was observed that the leaseholder has undertaken plantation not in the immediate vicinity of the lease area, but rather between the leased area and the weighbridge, which was found to be inadequate. The leaseholder was, therefore, directed to undertake extensive plantation in larger numbers and, as far as practicable, in and around the lease area itself. In response, the leaseholder submitted that plantation in the immediate vicinity of the lease area was not feasible due to the presence of privately owned agricultural lands, the owners of which had objected to such plantation. It was further submitted that plantation had earlier been undertaken on certain government owned lands near the lease area; however, the same could not be sustained due to flooding.

18. That, with regard to the submission of the compliance report pertaining to the Environmental Clearance, information was sought from the Regional Officer of the Uttar Pradesh Pollution Control Board, Banda. The Regional Officer informed that the leaseholder has duly submitted the compliance report before the office and is also complying with the conditions stipulated in the Consent to Operate (CTO) issued under the Water and Air Acts.



19. That a joint inspection of the said mining lease situated in Village Sadimadanpur was conducted by the members of the Task Force (comprising officials) from the Mining and Revenue Departments) on 19.03.2025, wherein illegal mining of 5101.50 cubic meters of sand/morrum outside the


J. Nulne

sanctioned lease area was detected. Consequently, a notice bearing Office Letter No. 5241/Mining-30 Banda dated 21.03.2025 was issued to the leaseholder, directing submission of a written explanation within 30 working days and intimating a total assessed revenue loss of Rs. 45,91,350/-. A copy of the Notice dated 21.03.2025 is being annexed as Annexure No. 6 to this affidavit.

20. That in compliance thereof, the leaseholder deposited the said amount through the following challans: (i) Challan No. AKV250018080 dated 20.06.2025 for Rs. 10,00,000/, (ii) Challan No. AKV250018133 dated 27.06.2025 for Rs. 20,00,000/-, and (iii) Challan No. AKV250027874 dated 06.11.2025 for Rs. 15,91,350/-.

21. That upon receipt of further information regarding illegal mining within the said lease area, a joint inspection was again conducted by the Task Force (Mining and Revenue Departments) on 24.05.2025, wherein illegal extraction of 22,086 cubic meters of sand/morrum was detected. Accordingly, Notice No. 1035/Mining-30 Banda dated 27.05.2025 was issued, assessing a revenue loss of Rs. 1,98,77,400/-. A copy of the Notice dated 27.05.2025 is being annexed as Annexure No. 7 to this affidavit.

22. That aggrieved thereby, the leaseholder preferred Appeal No. 1802/2025 before the Court of the Commissioner, Chitrakoot Dham Division, Banda, wherein, vide order dated 19.12.2025, the said appeal was dismissed, and the notice issued by the District Magistrate, Banda was upheld as valid and



J. Nuline

23. That the said mining lease was once again inspected by the Task Force on 12.12.2025, wherein illegal mining of 917 cubic meters of sand/morrum was detected. Consequently, Office Letter No. 2810/Mining-30 Banda dated 17.12.2025 was issued, directing submission of a written explanation within 30 working days and intimating a revenue loss of Rs. 8,25,300/-. The said amount was subsequently deposited by the leaseholder through Challan No. AKV250033481 dated 24.12.2025. A copy of the Officer Letter dated 17.12.2025 is being annexed as Annexure No. 8 to this affidavit.

24. That further an inspection of the mining lease was conducted by the Mining Inspector, Banda on 14.01.2026, wherein the leaseholder was found carrying out mining operations strictly within the sanctioned lease area.

25. That meetings of the District Task Force, Banda, have been regularly convened, wherein all concerned officers have been issued necessary directions to ensure strict prevention of illegal mining and transportation of minor minerals within District Banda. Meetings of the Task Force were held on 14.10.2025, 11.11.2025, 29.12.2025, and 24.03.2026. A copy of the minutes of the meeting held on 14.10.2025, 11.11.2025, 29.12.2025 and 24.03.2026 are collectively being annexed as Annexure No. 9 to this affidavit.

26. That during the financial year 2025-26 (from April 2025 to February 2026), the Task Force has taken action against a total of 1644 vehicles involved in illegal transportation, resulting in recovery of approximately Rs. 7.13 crores.

Additionally, in cases of illegal mining within lease areas, a sum of approximately Rs. 6.10 crores have been recovered. Furthermore, during the said financial year, 295 complaints have been instituted before the Court of



J. Nubha

the Chief Judicial Magistrate, Banda, and 4 First Information Reports have been lodged at various police stations.

27. That the Task Force constituted in District Banda has been directed to ensure that the operations of the mining leases within the District Banda are in conformity with rule & regulation of UP Minor Mineral Concession Rules-2021 & MMDR Act-1957 and further at least one spot inspection is carried out once in a month. In the event of detection of any illegal mining or violation of prescribed conditions, immediate action be taken and a report thereof be submitted forthwith to the Office of the Deponent (Mining Section).

28. That approximately 2800 vehicles engaged in transportation of minor minerals within the district have been equipped with Vehicle Tracking Systems (VTS), and it is being ensured that transportation of minerals is carried out exclusively through such VTS-enabled vehicles. Necessary directions in this regard have also been issued to all members of the Task Force. A copy of letters wherein such directions have been issued to all member of the Task Force are collectively being annexed as **Annexure No. 10** to this affidavit.

29. That the Deponent along with the Superintendent of Police, Banda, most respectfully submits before this Hon'ble Tribunal that she is duty-bound to ensure strict and scrupulous compliance with the provisions and guidelines contained in the Sustainable Sand Mining Guidelines, 2016 (SSMG, 2016) and the Enforcement and Monitoring Guidelines for Sand Mining, 2020 (EMGSM, 2020). It is further submitted that the Deponent is equally



J. Nulke

obligated to ensure that all orders passed by this Hon'ble Tribunal are implemented and adhered to in their true letter and spirit.

30. That in light of the aforementioned facts and circumstances, the present additional affidavit may be taken on record by this Hon'ble Tribunal, in the interest of justice.

J. Nulwa
DEPONENT

VERIFICATION

Verified at....., on that the contents of the paras 1 to
of this affidavit are true and correct to the best of my knowledge. No part of
it is false and nothing material has been concealed therefrom.

J. Nulwa
DEPONENT

IDENTIFIED
16-4-2026
Abhay Tripathi
Advocate/Notary
Banda (U.P.)

2467 S.No Page No. 200
SWORN
BEFORE ME
16-4-2026
ABHAY TRIPATHI
NOTARY BANDA



जांच आख्या

पत्रांक : 21 / खनिज-30, बाँदा

दिनांक : 01/04/2026

मा0 राष्ट्रीय हरित अधिकरण, नई दिल्ली में योजित ओ0ए0 नं0-239/2025 अनिल सिंह व अन्य बनाम उ0प्र0 राज्य व अन्य में दिनांक 27.01.2026 को मा0 अधिकरण द्वारा सुनवाई करते हुये निम्न आदेश पारित किये गये :-

- "6. In the present case, Ld. Amicus Curie has mentioned that illegal mining is being carried out in the area. The District Magistrate, Banda and Superintendent of Police, Banda are directed to take all requisite steps as stipulated in SSMG, 2016, EMCISM, 2020 and directions given by this Tribunal vide order dated 26.02.2021 passed in O.A. No. 360/2015 titled as NGT Bar Association vs. Virender Singh (State of Gujarat) and Ors. and file separate action taken reports.
7. In his report, the District Magistrate, Banda shall also mention details regarding surprise visits conducted by District Task Force and action taken on the basis of minutes/reports thereof.
8. Learned Amicus Curiae also seeks time to file additional report.
9. Additional response by respondent no. 4, additional report by respondent no. 3, and reports by the District Magistrate, Banda and Superintend of Police, Banda and learned Amicus Curiae may be filed within four weeks."

मा0 राष्ट्रीय हरित अधिकरण, नई दिल्ली द्वारा पारित उपरोक्त आदेश के अनुपालन में जनपद बाँदा में गठित टास्क फोर्स द्वारा प्रश्नगत खनन पट्टे का स्थलीय निरीक्षण जिलाधिकारी बाँदा के नेतृत्व में दिनांक 14.02.2026 को किया गया। स्थलीय निरीक्षण आख्या निम्नवत् है :-

- जनपद बाँदा की तहसील पैलानी स्थित ग्राम-सादीमदनपुर के गाटा सं0-56 का भाग, 57, 92/6, 93/1, 94, 95/2 व 60/1/3 का भाग कुल रकबा 18.50 हे0 में मात्रा 2,31,250 घनमीटर प्रतिवर्ष हेतु बालू/मोरम खनन पट्टा दिनांक 14.02.2025 से 13.02.2030 तक मे0 ए0एस0 ट्रेडर्स प्रो0 श्री अशोक कुमार पुत्र श्री सत्तीदीन सचान निवासी ग्राम-कलौलीतीर, थाना कोतवाली नगर, जिला हमीरपुर के पक्ष में स्वीकृत/संचालित है।
- उक्त खनन पट्टा क्षेत्र हेतु वन विभाग हेतु अनापत्ति प्रमाण-पत्र संख्या-3372/33-1 दिनांक 22.04.2017 निर्गत किया गया है (संलग्नक-01)। पट्टाधारक को वन विभाग द्वारा निर्गत की गयी वन अनापत्ति के क्रम में वृक्षारोपण करने के सम्बन्ध में कार्यालय से नोटिस निर्गत की गयी है।
- उक्त खनन पट्टा क्षेत्र हेतु जल एवं वायु की सहमति संख्या-224093 दिनांक 14.11.2024 निर्गत किया गया है (संलग्नक-02)।
- उक्त खनन पट्टा क्षेत्र हेतु पर्यावरण स्वच्छता प्रमाण-पत्र SEIAA द्वारा दिनांक 15.10.2024 को निर्गत किया गया है (संलग्नक-03)।
- उक्त खनन पट्टा क्षेत्र के जियोकोर्डिनेट्स निम्नवत् है :-

बिन्दु	अक्षांश (Latitude)	देशांतर (Longitude)
A	25° 46' 38.91" N	80° 34' 09.60" E
B	25° 46' 40.60" N	80° 34' 26.49" E
C	25° 46' 18.17" N	80° 34' 20.32" E
D	25° 46' 19.26" N	80° 34' 16.59" E

-2-



J. Nulke

(2)

- प्रश्नगत खनन क्षेत्र की जांच निर्धारित जियोकोर्डिनेट्स के अनुसार तैयार की गयी KML फाईल, गाटा संख्या व क्षेत्रफल के माध्यम से गिलान करने के उपरान्त यह पाया गया कि पट्टाधारक द्वारा अपने स्वीकृत क्षेत्र के अन्दर खनन कार्य किया जा रहा है तथा खनन कार्य करने के दौरान किररी-किररी स्थान पर ओवरवार्डन व गिट्टी भी पायी गयी है। निरीक्षण के दौरान यह भी पाया गया कि पट्टाधारक द्वारा, जो सीमा रताम्मा लगाये गये है, वह काफी छोटा है। साथ ही उक्त सीमा रताम्मा में पट्टाधारक द्वारा जियोकोर्डिनेट्स को अंकित नहीं किया गया है। पट्टाधारक को यह निर्देशित किया गया कि उक्त सीमा रताम्मा पर जियोकोर्डिनेट्स को अंकित करना भी सुनिश्चित करें।
6. मौके पर निरीक्षण के दौरान पट्टा क्षेत्र के इन्ट्री प्वाइन्ट/प्रवेश स्थल पर कैमरा भी लगा हुआ व संचालित अवस्था में पाया गया। पट्टाधारक को यह निर्देशित किया गया कि पट्टा के इन्ट्री क्षेत्र/प्रवेश स्थल के साथ-साथ पट्टा स्थल में जिरा जगह खनन कार्य किया जा रहा है, उक्त स्थल के समीप भी कैमरे की स्थापना की जाय।
 7. स्वीकृत खनन पट्टा क्षेत्र से बाहर खनिजों के परिवहन करने वाले मार्ग पर तौल मशीन की भी स्थापना की गयी है, जिसका इन्ट्रीगेशन निदेशालय के कमाण्ड सेन्टर से भी स्थापित है तथा तौल मशीन के पास भी 02 कैमरा लगे हुये पाये गये। पट्टाधारक द्वारा खनिजों का परिवहन ई0एम0एम0-11/सक्योरिटी पेपर के माध्यम से किया जा रहा है।
 8. पट्टाधारक द्वारा ग्राम-लोमर से पट्टा क्षेत्र तक पहुंचने हेतु पट्टा क्षेत्र के समीप अस्थायी पहुंच मार्ग का निर्माण किया गया है किन्तु उसका रख-रखाव सही ढंग से नहीं किया गया है। पट्टा क्षेत्र तथा उसके आस-पास परिवहन करने वाले मार्गों पर पट्टाधारक द्वारा टैंकर के माध्यम से पानी का छिड़काव किया जा रहा है किन्तु पहुंच मार्ग लम्बा होने के कारण एक टैंकर से पानी का छिड़काव पर्याप्त न होने के कारण पट्टाधारक को पानी का छिड़काव करने हेतु दो टैंकर से करने के निर्देश देते हुये पहुंच मार्ग को और अधिक सुदृढ़, मजबूत एवं व्यवस्थित करने के निर्देश दिये गये।
 9. पट्टाधारक द्वारा पट्टा क्षेत्र के पास वृक्षारोपण न कर पट्टाकृत क्षेत्र व तौल मशीन के मध्य वृक्षारोपण किया गया है किन्तु वह पर्याप्त नहीं है। अतः पट्टाधारक को यह निर्देशित किया गया कि और अधिक मात्रा में वृक्षारोपण करे तथा सम्भावता पट्टाकृत क्षेत्र के आस-पास ही वृक्षारोपण करने के निर्देश दिये गये, जिसके क्रम में पट्टाधारक द्वारा यह अवगत कराया गया कि पट्टाकृत क्षेत्र के आस-पास किसानों की खेती योग्य/निजी भूमि होने के कारण उनके द्वारा वृक्षारोपण करने से मना किया गया। साथ ही पट्टाकृत क्षेत्र के आस-पास कुछ सरकारी भूमि पर वृक्षारोपण कराया गया था किन्तु बाढ़ के कारण उक्त को बचाया नहीं जा सका।
 10. पट्टाधारक द्वारा पर्यावरण स्वच्छता प्रमाण-पत्र की अनुपालन आख्या क्षेत्रीय कार्यालय, उ0प्र0 प्रदूषण नियंत्रण बोर्ड, बाँदा के समक्ष प्रस्तुत करने के सम्बन्ध में क्षेत्रीय अधिकारी से जानकारी चाही गयी, जिसमें क्षेत्रीय अधिकारी, उ0प्र0 प्रदूषण नियंत्रण बोर्ड, बाँदा द्वारा अवगत कराया गया कि पट्टाधारक द्वारा कम्प्लाइन्स रिपोर्ट कार्यालय में प्रस्तुत की गयी है तथा जल व वायु के सम्बन्ध में निर्गत सी0टी0ओ0 में दी गयी शर्तों का अनुपालन भी पट्टाधारक द्वारा की जा रही है।
 11. ग्राम-सादीमदनपुर में संचालित उक्त खनन पट्टे का स्थलीय निरीक्षण टास्क फोर्स के सदस्यों (खनन एवं राजस्व की संयुक्त टीम) द्वारा दिनांक 19.03.2025 को किया गया, जिसमें स्वीकृत खनन पट्टा क्षेत्र के बाहर 5101.50 घन मी0 बालू/मोरम का अवैध खनन किया जाना पाया गया, जिसके क्रम में कार्यालय पत्रांक सं0-5241/खनिज-30 बाँदा दिनांक 21.03.2025 (संलग्नक-04) के माध्यम से पट्टाधारक को नोटिस निर्गत कर अपना लिखित स्पष्टीकरण 30 कार्य दिवस के अन्दर प्रस्तुत करने के निर्देश देते हुये कुल धनराशि रू0 45,91,350/- राजस्व




J. Nulue

(3)

क्षति से अवगत कराया गया, जिसके क्रम में पट्टाधारक उक्त धनराशि चालान नं०-AKV250018080 दिनांक 20.08.2025 रू० 10,00,000/-, चालान नं०-AKV250018133 दिनांक 27.06.2025 रू० 20,00,000/- व चालान नं०-AKV250027874 दिनांक 06.11.2025 रू० 15,91,350/-के माध्यम से जमा किया गया।

12. उक्त खनन पट्टाकृत क्षेत्र में अवैध खनन की सूचना पर उक्त खनन पट्टे का संयुक्त निरीक्षण टास्क फोर्स में सम्मिलित सदस्यो (खनन विभाग व राजस्व विभाग) द्वारा संयुक्त रूप से दिनांक.... 24.05.2025 को किया गया था, जिसमें कुल 22,086 घनमीटर बालू/मोरम का अवैध खनन पाया गया था, जिसके क्रम में धनराशि रू० 1,98,77,400/- राजस्व क्षति के सम्बन्ध में नोटिस संख्या-1035/खनिज-30 बांदा दिनांक 27.05.2025 (संलग्नक-05) निर्गत करते हुये पट्टाधारक को अवगत कराया गया था। उक्त निर्गत नोटिस के विरुद्ध पट्टाधारक द्वारा मा० न्यायालय, आयुक्त चित्रकूटधाम मण्डल, बांदा के समक्ष अपील सं०-1802/2025 योजित की गयी, जिसमें मा० न्यायालय द्वारा जिलाधिकारी बांदा द्वारा पारित आदेश दिनांक 19.12.2025 द्वारा निर्गत उक्त नोटिस को सही मानते हुये उक्त अपील को निरस्त कर दिया गया।
13. उक्त खनन पट्टे का पुनः निरीक्षण टास्क फोर्स के सदस्यो द्वारा दिनांक 12.12.2025 को निरीक्षण किया गया, जिसमें कुल 917 घन मी० बालू/मोरम का अवैध खनन पाया गया, जिसके क्रम में कार्यालय पत्रांक सं०-2810/खनिज-30 बांदा दिनांक 17.12.2025 (संलग्नक-06) के माध्यम से पट्टाधारक को नोटिस निर्गत कर अपना लिखित स्पष्टीकरण 30 कार्य दिवस के अन्दर प्रस्तुत करने के निर्देश देते हुये कुल धनराशि रू० 8,25,300/- राजस्व क्षति से अवगत कराया गया, जिसके क्रम में पट्टाधारक उक्त धनराशि चालान नं०-AKV250033481 दिनांक 24.12.2025 के माध्यम से जमा किया गया।
14. उक्त खनन पट्टे का स्थलीय निरीक्षण खान निरीक्षक बांदा द्वारा दिनांक 14.01.2026 को किया गया, जिसमें पट्टाधारक द्वारा अपने स्वीकृत क्षेत्र के अन्दर खनन कार्य करते हुये पाया गया।
15. जनपद बांदा में गठित टास्क फोर्स की बैठक निरन्तर की गयी है, जिसमें टास्क फोर्स के समस्त सदस्यो को उपखनिजों के अवैध खनन/परिवहन की निरन्तर रोकथाम करने हेतु आवश्यक दिशा निर्देश दिये गये हैं। टास्क फोर्स की बैठक दिनांक 14.10.2025, 11.11.2025, 29.12.2025 व 24.03.2026 को की गयी, जिसके कार्यवृत्त की प्रति संलग्नक-07 है।
16. जनपद में गठित टास्क फोर्स द्वारा वित्तीय वर्ष 2025-26 में माह अप्रैल-2025 से माह फरवरी-2026 तक कुल 1644 वाहनों के विरुद्ध कार्यवाही की गयी है, जिसमें कुल धनराशि रू० 7.13 करोड़ की वसूली की गयी है। साथ ही पट्टो में अवैध खनन पाये जाने पर कुल धनराशि रू० 6.10 करोड़ की वसूली की गयी है एवं उक्त के अतिरिक्त वर्तमान वित्तीय 2025-26 में मुख्य न्यायिक मजिस्ट्रेट, बांदा के समक्ष कुल 295 प्रकरणों में परिवाद तथा 04 प्रकरणों में प्रथम सूचना रिपोर्ट विभिन्न थानो में दर्ज करायी गयी है।
17. जनपद में गठित टास्क फोर्स को यह निर्देशित किया गया है कि जनपद में संचालित समस्त खनन पट्टो का माह में कम से कम 01 बार स्थलीय निरीक्षण कर ली जाये एवं स्थलीय निरीक्षण में अवैध खनन अथवा नियम व शर्तों का उल्लंघन पाये जाने पर तदोपरान्त कार्यवाही करते हुये उसकी आख्या तत्काल कार्यालय जिलाधिकारी (खनन अनुभाग) में प्रस्तुत करने के निर्देश दिये गये हैं।
18. जनपद बांदा में उपखनिजो का परिवहन करने वाले लगभग 2800 वाहनों पर वी०टी०एस० लगाये गये हैं तथा यह सुनिश्चित किया जा रहा है कि वी०टी०एस० लगे वाहनों के माध्यम से ही उपखनिज का परिवहन किया जाय। इस सम्बन्ध में टास्क फोर्स के समस्त सदस्यो को आवश्यक दिशा-निर्देश भी दिये गये हैं। (संलग्नक-08)

-4-



J. Nulke


(4)

19. जांच के समय मौके पर ली गयी फोटोग्राफ निम्नवत है :-



(पलास बंसल)
 पुलिस अधीक्षक
 बाँदा।
 (पलाश बंसल)
 पुलिस अधीक्षक
 बाँदा

J. Nulwa
 (जे० रीभा)
 जिलाधिकारी
 बाँदा।



कार्यालय जिलाधिकारी, बाँदा।
(खनिज अनुभाग)

पत्रांक : 4-9 / खनिज-30, बाँदा

दिनांक : 07/04/2026

"नोटिस"

मे0 ए0एस0 ट्रेडर्स
प्रो0 श्री अशोक कुमार पुत्र श्री रात्तीदीन राधान
निवासी ग्राम-कलौलीतीर, थाना कोतवाली नगर,
जिला हमीरपुर।

आपके पक्ष में जनपद बाँदा की तहसील पैलानी स्थित ग्राम-सादीमदनपुर के गाटा सं0-56 का भाग, 57, 92/6, 93/1, 94, 95/2 व 60/1/3 का भाग कुल रकवा 18.50 हे0 भूदोत्र में बालू/मोरम का खनन पट्टा दिनांक 14.02.2025 से 13.02.2030 तक स्वीकृत/निष्पादित है।

प्रश्नगत खनन पट्टे की संयुक्त जांच दिनांक 14.02.2026 को किया गया। निरीक्षण के दौरान आपको निर्देशित किया गया था कि "आप द्वारा, जो सीमा स्तम्भ लगाये गये हैं, वह काफी छोटा है, साथ ही उक्त सीमा स्तम्भ में पट्टे के जियोकोर्डिनेट्स को अंकित नहीं किया गया है। आपको उक्त सीमा स्तम्भ पर जियोकोर्डिनेट्स को अंकित करने हेतु निर्देशित किया गया। आप द्वारा ग्राम-लोमर से पट्टा क्षेत्र तक पहुंचने हेतु पट्टा क्षेत्र के समीप अस्थायी पहुंच मार्ग का निर्माण किया गया है किन्तु उसका सुदृढीकरण एवं रख-रखाव सही ढंग से नहीं किया जा रहा है, साथ ही पट्टा क्षेत्र व उसके आस-पास परिवहन करने वाले मार्गों पर आप द्वारा टैंकर के माध्यम से पानी का छिड़काव किया जा रहा है किन्तु पहुंच मार्ग लम्बा होने के कारण एक टैंकर से पानी का छिड़काव पर्याप्त न होने के कारण पानी का छिड़काव करने हेतु दो टैंकर से करने के निर्देश दिये गये। आप द्वारा पट्टाकृत क्षेत्र के पास वृक्षारोपण करना चाहिये था किन्तु आप द्वारा पट्टाकृत क्षेत्र व तौल मशीन के मध्य वृक्षारोपण किया गया है, वह पर्याप्त नहीं है तथा अधिक मात्रा में वृक्षारोपण करने के निर्देश दिये गये थे।"

अतः आपको निर्देशित किया जाता है कि निरीक्षण दिनांक 14.02.2026 में दिये गये निर्देश के क्रम में आप द्वारा की गयी कार्यवाही तथा उसका अनुपालन एक सप्ताह के अन्दर प्रस्तुत करना सुनिश्चित करें।

J. Nulke
07/04/2026
(जो सीमा)
जिलाधिकारी
बाँदा।
J/C

पत्रांक व दिनांक तदैव।

प्रतिलिपि : निम्नलिखित को सूचनार्थ एवं आवश्यक कार्यवाही हेतु प्रेषित।

1. अपर जिलाधिकारी (वि0/रा0), बाँदा।
2. खान अधिकारी, बाँदा को आवश्यक कार्यवाही हेतु प्रेषित।

J. Nulke
07/04/2026
जिलाधिकारी
बाँदा।
J/C



J. Nulke

संलग्नक-3

कार्यालय प्रभागीय वनाधिकारी, वन एवं वन्य जीव प्रभाग, बांदा।
पत्रांक 3372/33-1 दिनांक: बांदा: अप्रैल: 22, 2017

सेवा में,

जिलाधिकारी,
बांदा।

विषय -

बाबू/भोरम के शिवत क्षेत्रों को अनापत्ति प्रमाण पत्र उपलब्ध कराने के सम्बन्ध में।

सन्दर्भ :-

आपका कार्यालय पत्रांक-107/खनिज-80, बांदा दिनांक 18.04.2017

महोदय,

उपरोक्त सन्दर्भित पत्र के क्रम में 102 खनिज क्षेत्र की सूची संलग्न करते हुए अनापत्ति की अपेक्षा की गयी है। इस क्रम में अवगत कराना है कि संलग्न सूची (102 खनिज क्षेत्र) में 17 खनिज क्षेत्र ऐसे हैं जहाँ आरक्षित वन हैं। आरक्षित वन वाले क्षेत्रों में अनापत्ति दिये जाने के पूर्व निम्न तथ्यों पर शासनादेशों के अनुसार विचार आवश्यक होता है :-


- 1- खनिज क्षेत्र वन क्षेत्र से न्यूनतम 100 मी0 की दूरी पर हो।
- 2- खनिज क्षेत्र की निकासी वन क्षेत्र से न हो।
- 3- क्षेत्र में खनिज क्षेत्र जहाँ पट्टा दिया जा रहा है वह डिक्सनरी फारेस्ट के अन्तर्गत न आता हो।

अतः संलग्न सूची जहाँ आरक्षित वन हैं, उन स्थानों खनन पट्टा निर्गत करने के लिए अनापत्ति तमी दी जा सकती है जब इन क्षेत्रों के मानचित्र उपलब्ध करा दिए जायें एवं क्षेत्र का व्यापक सर्वेक्षण कर लिया जाए। शेष 85 खनन क्षेत्रों में खनन पट्टा दिए जाने पर वन विभाग को कोई आपत्ति नहीं है परन्तु खनन पट्टा निर्गत करने के पूर्व इस तथ्य पर ध्यान देना आवश्यक है कि क्षेत्र में बूझों के कटान न होने पायें एवं यदि उस क्षेत्र में सारस निवास करते हों तो वहाँ भी खनन पट्टा न दिया जाए।

भवदीय,

(प्रमोद कुमार गुप्ता)
प्रभागीय वनाधिकारी
वन एवं वन्य जीव प्रभाग, बांदा।

9/c



[6]

J. N. N. N.

0	तहसील	जनपद बांदा में शिवत गाव/गोरग के खनन क्षेत्रों की सूची	खण्ड संख्या/गाटा संख्या	क्षेत्रफल (एकड़ में)	नदी का नाम
1	नरैनी	ग्राम-गौरशिवपुर	खण्ड सं०-14	48.44	केन नदी
2	नरैनी	ग्राम-बहादुरपुर खोह	खण्ड सं०-10	45.34	केन नदी
3	नरैनी	ग्राम-भसरोड़	गाटा सं०-03 का भाग	45.00	वागे नदी
4	नरैनी	ग्राम-भसरोड़	गाटा सं०-03 का भाग	45.48	वागे नदी
5	नरैनी	ग्राम-पथरा	खण्ड सं०-03 क	25.84	वागे नदी
6	नरैनी	ग्राम-नौगवां	गाटा सं०-290मि,651ग	32.95	वागे नदी
7	नरैनी	ग्राम-रामपुर मुर्दी	गाटा सं०-578,519/1	10.41	वागे नदी
8	नरैनी	ग्राम-सडा	गाटा सं०-5493	11.44	वागे नदी
9	बांदा	ग्राम-कटरा कालिंजर	गाटा सं०-718,284	2.49	रंज नदी
10	बांदा	ग्राम-मरौली	खण्ड सं०-04	150.00	केन नदी
11	बांदा	ग्राम-गछा	गाटा सं०-1971,03 का भाग	60.00	केन नदी
12	बांदा	ग्राम-मरौली	खण्ड सं०-05	163.52	केन नदी
13	बांदा	ग्राम-छेहरांव	गाटा सं०-1130	120.00	केन नदी
14	पैलानी	ग्राम-खट्टिहा कलां	खण्ड सं०-12	107.10	केन नदी
15	पैलानी	ग्राम-पैलानी	खण्ड सं०-19	103.62	केन नदी
16	पैलानी	ग्राम-साड़ी खादर	खण्ड सं०-08	90.04	केन नदी
17	पैलानी	ग्राम-साड़ी खादर खैरइ	खण्ड सं०-09	119.00	केन नदी



कार्यालय जिलाधिकारी, वाँदा।
(खनिज अनुभाग)

पत्रांक : 107 / खनिज-30, वाँदा

दिनांक : अप्रैल 19, 2017

विषय : बालू/मोरम के रिक्त क्षेत्रों को अनापत्ति प्रमाण-पत्र उपलब्ध कराने के सम्बन्ध में।

प्रभागीय वनाधिकारी,
वाँदा वन प्रभाग,
वाँदा।

कृपया अवगत कराना है कि शासन के निर्देशानुसार जनपद में रिक्त बालू/मोरम खनन क्षेत्रों को खनिज परिहार पर व्यवस्थापित किया जाना है। जनपद में बालू/मोरम के 102 खनन क्षेत्र रिक्त है, जिसे परिहार पर स्वीकृत करने की कार्यवाही प्रस्तावित है। उक्त क्षेत्रों का विवरण सहित सूची संलग्न है।

अतः अनुरोध है कि उक्त क्षेत्रों के सम्बन्ध में वन विभाग की अनापत्ति उपलब्ध कराने का कष्ट करें।

संलग्नक : उपरोक्तानुसार।


(गंगाराम मुद्गा) 10/4/17
प्रभारी जिलाधिकारी
वाँदा।

संलग्नक

NO.-107/खनिज-30 वाँदा दिनांक 18.4.17

प्रभागीय वनाधिकारी
वाँदा वन प्रभाग
वाँदा

18/4/17



[2]

J. Nulme

जनपद बाँदा में रिक्त बाल/गोरम के खनन क्षेत्रों की सूची

क्र.सं.	तहसील	खनन क्षेत्र का नाम	खण्ड संख्या/ गाटा संख्या	क्षेत्रफल (एकड़ में)	नदी का नाम
1	2	3	4	5	6
1.	नरैनी	ग्राम-जामवारा, लुहरेटा	खण्ड सं०-08	80.22	केन नदी
2.	नरैनी	ग्राम-नरैनी	खण्ड सं०-10	28.04	केन नदी
3.	नरैनी	ग्राम-नरैनी	खण्ड सं०-11	10.00	केन नदी
4.	नरैनी	ग्राम-नरैनी	खण्ड सं०-11	10.00	केन नदी
5.	नरैनी	ग्राम-नरैनी	खण्ड सं०-11	10.00	केन नदी
6.	नरैनी	ग्राम-नरैनी	खण्ड सं०-11	10.00	केन नदी
7.	नरैनी	ग्राम-नरैनी	खण्ड सं०-11	10.00	केन नदी
8.	नरैनी	ग्राम-निहालपुर रसोड़ा	गाटा सं०-45A से 402, 472, 13/1 से 13/5 साक, 401 का भाग	106.00	केन नदी
9.	नरैनी	ग्राम-शिल्हरवा	गाटा सं०-2, 3, 4, 6, 6, 7; 8, 9, 04, 08	129.45	केन नदी
10.	नरैनी	ग्राम-जारर	खण्ड सं०-09	40.72	केन नदी
11.	नरैनी	ग्राम-बहादुरपुर रसोड़ा	खण्ड सं०-10	45.34	केन नदी
12.	नरैनी	ग्राम-भसरोड़	गाटा सं०-03 का भाग	45.00	वागे नदी
13.	नरैनी	ग्राम-भसरोड़	गाटा सं०-03 का भाग	45.48	वागे नदी
14.	नरैनी	ग्राम-पथरा	खण्ड सं०-03 (क)	25.84	वागे नदी
15.	नरैनी	ग्राम-नोगवां	गाटा सं०-290मि, 651मि	32.95	वागे नदी
16.	नरैनी	ग्राम-रामपुरगुदी	गाटा सं०-57B, 519/1	10.41	वागे नदी
17.	नरैनी	ग्राम-राजापुर	गाटा सं०-105/2	0.99	वागे नदी
18.	नरैनी	ग्राम-गुंगौरा	गाटा सं०-1126	0.72	वागे नदी
19.	नरैनी	ग्राम-महवरा	गाटा सं०-44ख, 49ख, 77, 129, 141	16.15	वागे नदी
20.	नरैनी	ग्राम-छिवली	खण्ड सं०-2(घ)	27.04	वागे नदी
21.	नरैनी	ग्राम-सिधौली	खण्ड सं०-3(ख)	11.02	वागे नदी
22.	नरैनी	ग्राम-मसीनीभरतपुर	गाटा सं०-795	3.75	वागे नदी
23.	नरैनी	ग्राम-सड़ा	गाटा सं०-5493	11.44	वागे नदी
24.	नरैनी	ग्राम-शाहपाटन	खण्ड सं०-3(घ)	5.44	रंज नदी
25.	नरैनी	ग्राम-खलारी	खण्ड सं०-1(ख)	23.95	रंज नदी
26.	नरैनी	ग्राम-बरकोला	गाटा सं०-659, 724, 805	4.70	रंज नदी
27.	नरैनी	ग्राम-चन्दपुरा	गाटा सं०-269, 287, 313, 326, 329, 360, 366	7.39	रंज नदी
28.	नरैनी	ग्राम-पुकारी, पंचमपुर, गुड़ा	गाटा सं०-558, 544/1, 671ख, 130ख, 155, 330	20.08	रंज नदी
29.	नरैनी	ग्राम-गोपरा, मदरानाला	गाटा सं०-2/1, 21/2, 440मि, 473मि, 474, 492, 511, 592मि, 635/1, 659, 1032, 1033मि, 1045मि	16.00	रंज नदी
30.	नरैनी	ग्राम-कटरा कालिंजर	गाटा सं०-718, 284	2.49	रंज नदी
31.	बाँदा	ग्राम-कनवारा	खण्ड सं०-01		रंज नदी
32.	बाँदा	ग्राम-आछरीड़	खण्ड सं०-02	194.45	केन नदी
33.	बाँदा	ग्राम-कनवारा	खण्ड सं०-03	169.75	केन नदी
34.	बाँदा	ग्राम-मरोली	खण्ड सं०-04	90.00	केन नदी
35.	बाँदा	ग्राम-भुरेडी, दिलहेटा, कनवारा	खण्ड सं०-13	150.00	केन नदी
				303.46	केन नदी

[3]



J. N. N. N.

37.	बौदा	ग्राम-पुरेडी, सुरेडी	खण्ड सं०-12	600.02	केन नदी
38.	बौदा	ग्राम-एटेडीपुरवा	खण्ड सं०-11	10.00	केन नदी
39.	बौदा	ग्राम-लडाकापुरवा, भवानीपुरवा	खण्ड सं०-02	10.00	केन नदी
40.	बौदा	ग्राम-लडाकापुरवा, भवानीपुरवा	खण्ड सं०-03	10.00	केन नदी
41.	बौदा	ग्राम-लडाकापुरवा, भवानीपुरवा	खण्ड सं०-04	10.00	केन नदी
42.	बौदा	ग्राम-लडाकापुरवा, भवानीपुरवा	खण्ड सं०-05	10.00	केन नदी
43.	बौदा	ग्राम-लडाकापुरवा, भवानीपुरवा	खण्ड सं०-06	10.00	केन नदी
44.	बौदा	ग्राम-लडाकापुरवा, भवानीपुरवा	खण्ड सं०-07	10.00	केन नदी
45.	बौदा	ग्राम-पधरी	खण्ड सं०-08	10.00	केन नदी
46.	बौदा	ग्राम-गांछा	गाटा सं०-1071, 03 का भाग	205.30	केन नदी
47.	बौदा	ग्राम-गरोली	खण्ड सं०-05	60.00	केन नदी
48.	बौदा	ग्राम-छेहरा	खण्ड सं०-05	163.52	केन नदी
49.	पैलानी	ग्राम-पैलानी	गाटा सं०-1130	120.00	केन नदी
50.	पैलानी	ग्राम-खपटिहाकला	खण्ड सं०-10	103.62	केन नदी
51.	पैलानी	ग्राम-साडीखादर	खण्ड सं०-12	107.10	केन नदी
52.	पैलानी	ग्राम-साडीखादर	खण्ड सं०-07	150.21	केन नदी
53.	पैलानी	ग्राम-साडीखादर खैरई	खण्ड सं०-08	90.04	केन नदी
54.	पैलानी	ग्राम-बरेहटा	खण्ड सं०-09	119.00	केन नदी
55.	पैलानी	ग्राम-सिंघनकलां	खण्ड सं०-14	26.07	केन नदी
56.	पैलानी	ग्राम-डिघवट	गाटा सं०-99/3, 99/22, 100/7, 101/5, 103/10, 104/2, 104/5	45.00	केन नदी
57.	पैलानी	ग्राम-डिघवट	गाटा सं०-1 से 4 तक, 10, 11, 111, 113, 177, 183, 197, 199, 205, 247, 250, 254, 255, 294, 297, 301, 306, 307, 333, 339	100.00	केन नदी
58.	पैलानी	ग्राम-अमलौर खादर	खण्ड सं०-25	1.31	केन नदी
59.	पैलानी	ग्राम-खपटिहा	खण्ड सं०-15	142.31	केन नदी
60.	पैलानी	ग्राम-खपटिहा	खण्ड सं०-10	119.20	केन नदी
61.	पैलानी	ग्राम-खपटिहा	खण्ड सं०-11	120.00	केन नदी
62.	पैलानी	ग्राम-पडोहरा खादर	खण्ड सं०-13	87.87	केन नदी
63.	पैलानी	ग्राम-मडौली खादर/नरी खादर	खण्ड सं०-16	40.72	केन नदी
64.	पैलानी	ग्राम-पैलानी	खण्ड सं०-17, 18	45.29	केन नदी
65.	पैलानी	ग्राम-सिंघनकला	खण्ड सं०-20	91.43	केन नदी
66.	पैलानी	ग्राम-सिंघनकला	खण्ड सं०-21	107.00	केन नदी
67.	पैलानी	ग्राम-सादीमदनपुर	खण्ड सं०-22	81.50	केन नदी
68.	पैलानी	ग्राम-सादीमदनपुर	खण्ड सं०-24	60.00	यमुना नदी
69.	पैलानी	ग्राम-सादीमदनपुर	खण्ड सं०-110	30.00	यमुना नदी
70.	पैलानी	ग्राम-सादीमदनपुर	गाटा सं०-50 का भाग, 51 गाटा सं०-50 का भाग, 52/1, 53, 54, 55, 56, 57, 58, 59, 60/3	105.00	यमुना नदी
71.	पैलानी	ग्राम-सादीमदनपुर	गाटा सं०-92 का भाग, 94	70.00	यमुना नदी
				16.00	यमुना नदी

[4]



J. Nulene

72.	पैलानी	ग्राम-राधीगहनपुर	गाटा सं०-०० का भाग, ०७, ०० का भाग, ०३ का भाग, ०५ का भाग	४०.००	यमुना नदी
73.	पैलानी	ग्राम-राधादाख्यार	गाटा सं०-१६०	४०.००	यमुना नदी
74.	पैलानी	ग्राम-राधादाख्यार	गाटा सं०-१६० का भाग	४०.००	यमुना नदी
75.	पैलानी	ग्राम-राधादाख्यार	गाटा सं०-१६० का भाग	४०.००	यमुना नदी
76.	पैलानी	ग्राम-राधादाख्यार	गाटा सं०-१६० का भाग	४०.००	यमुना नदी
77.	चबेरु	ग्राम-गकी खार	गाटा सं०-१०० का भाग	६०.००	यमुना नदी
78.	चबेरु	ग्राम-गकी खार	गाटा सं०-१०० का भाग	३०.००	यमुना नदी
79.	चबेरु	ग्राम-गकी खार	गाटा सं०-०० का भाग	६०.००	यमुना नदी
80.	चबेरु	ग्राम-गकी खार	गाटा सं०-०० का भाग	७०.००	यमुना नदी
81.	चबेरु	ग्राम-राधीगहनपुर	गाटा सं०-२७, २०/१, २०/२, २०/३, ३०/२, ३०/३, ३१	६७.१०	यमुना नदी
82.	चबेरु	ग्राम-गगरी खुर्द, अछरीला, धीराड	खण्ड सं०-१३	१०.००	वागे नदी
83.	चबेरु	ग्राम-लोहरा	गाटा सं०-४४०९, ४४७०, ४४७१, ४४७२, ४४७३, ४१८५ गि, ४३०८, ४४५३	१२०.००	वागे नदी
84.	चबेरु	ग्राम-इटवा	खण्ड सं०-१२	२०.४०	वागे नदी
85.	चबेरु	ग्राम-दादीखार	खण्ड सं०-१(क)	६०.००	वागे नदी
86.	चबेरु	ग्राम-दादीखार	खण्ड सं०-४(क)	९०.००	वागे नदी
87.	अतर्रा	ग्राम-पहाड़ियाखुर्द	खण्ड सं०-०९	१०.००	वागे नदी
88.	अतर्रा	ग्राम-बदौसा	गाटा सं०-६२६१, ६२६२, ६६०० का भाग, ६५९५, ६५९६, ६५९८, ६५९७, ६४९७, ६४७९, ६४४०, ४८८०, ६४०१, ६४७३ का भाग, ६९१० का भाग, ६४३१/२, ८४३२, ६४७०	८०.००	वागे नदी
89.	अतर्रा	ग्राम-पोहार	खण्ड सं०-१४	२८.८८	वागे नदी
90.	अतर्रा	ग्राम-भदावल	खण्ड सं०-१०	५६.६९	वागे नदी
91.	अतर्रा	ग्राम-भदावल	गाटा सं०-१८५८, ११६९, १५७ का भाग	२५.००	वागे नदी
92.	अतर्रा	ग्राम-कुल्लू खेड़ा	गाटा सं०-८११७/१, ८११७/२, ८१२५, ५५३६, ५५३५, ८१२६, ८११६	२५.१४	वागे नदी
93.	अतर्रा	ग्राम-तेरा	गाटा सं०-१७४९, १७६६, २४२०, २४२१	२९.९०	वागे नदी
94.	अतर्रा	ग्राम-महुटा	गाटा सं०-२५७७, २५९९, २६६०, २६७६, ८७६, ८८६, १४८१, १४८२, १५०५, २०४७, २२४७, २५२१, २०४६, २२७०, २०४५, २५२०, २५४१	९६.५२	वागे नदी
95.	अतर्रा	ग्राम-दुवरिया	खण्ड सं०-०६	१०७.४९	वागे नदी
96.	अतर्रा	ग्राम-मुसासी	गाटा सं०-८३३०, ८४३१/१, ८५१५	३२.००	वागे नदी
97.	अतर्रा	ग्राम-तरसूना	खण्ड सं०-०२	७.६९	वागे नदी
98.	अतर्रा	ग्राम-उदयपुर	खण्ड सं०-०३	३८.८९	वागे नदी
99.	अतर्रा	ग्राम-वरछा	खण्ड सं०-०४	१.४९	वागे नदी
100.	अतर्रा	ग्राम-सिंहपुरमाफी	खण्ड सं०-१२	१९.१७	वागे नदी
101.	अतर्रा	ग्राम-लमहेटा	गाटा सं०-७६५, १०३९	७.९०	वागे नदी
102.	अतर्रा	चंदौर	खण्ड सं०-१५	२१.५८	वागे नदी





संलग्न - 4

Uttar Pradesh Pollution Control Board
Building. No TC-12V Vibhuti Khand, Gomti Nagar, Lucknow-226010
Phone:0522-2720828,2720831, Fax:0522-2720764, Email: info@uppcb.in, Website: www.uppcb.com

Category : RED

Application Id : 28651007

224093/UPPCB/Banda(UPPCBRO)/CTO/both/BANDA/2024

Date: 14/11/2024

To,

M/s

MS AS TRADERS

Gata No.- Part of 56, 57, 92/6, 93/1, 94, 95/2, Part of 60/1/3, Village- Sadimadanpur, Tehsil- Pailani, District- Banda, Uttar Pradesh, BANDA, 210123

Consolidated Consent to Operate and Authorisation hereinafter referred to as the CCA (Consolidated Consent & authorization) (Fresh) under Section-25 of the Water (Prevention & Control of Pollution) Act, 1974 and under Section-21 of the Air (Prevention & Control of Pollution) Act, 1981

CCA is hereby granted to MS AS TRADERS located at Gata No.- Part of 56, 57, 92/6, 93/1, 94, 95/2, Part of 60/1/3, Village- Sadimadanpur, Tehsil- Pailani, District- Banda, Uttar Pradesh, BANDA, 210123. subject to the provisions of the Water Act, Air Act and the orders that may be made further and subject to following terms and conditions :-

1. This CCA MS AS TRADERS granted for the period from 14/11/2024 to 31/12/2028 and valid for manufacturing of following products.

S No	Product	Quantity	Unit
1	Sand/Morrum	231250	Cubic Meters/Year

2. Conditions under Water(Prevention and Control of Pollution) Act -1974 as amended :-

(i) The daily quantity of effluent discharge (KLD) :-

Kind of Effluent	Quantity(KLD)	Treatment facility	Discharge point
Domestic	1.0 KLD	Septic Tank	Soak Pit

(ii) Trade Effluent Treatment and Disposal :-The applicant shall operate Effluent Treatment Plant consisting of primary/secondary and tertiary treatment as is required with reference to influent quantity and quality.

In case of stoppage of functioning of ETP, production has to be stopped immediately and this Board has to be intimated by fax/phone/email with a report in this regard to be dispatched immediately.

(iii) The treated effluent shall be recycled to the maximum extent and should be reused within the premises for gardening etc. Quality of the treated effluent shall meet to the following general and specific standards as prescribed under Environment (Protection) Rules, 1986 and applicable to the unit from time-to-time :-

Industrial Effluent Quality Standard

S.No.	Parameter	Standard
-------	-----------	----------

(iv) Sewage Treatment and Disposal :- The applicant shall provide comprehensive STP as is required with reference to influent quantity and quality. In case of stoppage of functioning of STP, production has to be stopped immediately and this Board has to be intimated by fax/phone/email with a report in this regard to be



J. Nulke

...hed immediately.
 The treated sewage shall be reused in gardening as far as possible. The STP shall be maintained continuously so as to achieve the quality of the treated sewage to the following standards.

S No.	Parameters	Standards
-------	------------	-----------

3. Conditions under Air (Prevention and Control of Pollution) Act -1981 as amended :-
 i) The applicant shall use following fuel and install a comprehensive control system consisting of control equipment as required with reference to generation of emissions and operate and maintain the same continuously so as to achieve the level of pollutants to the following standards.

Air Pollution Source Details

S No.	Air Pollution Source	Type of fuel	Stack no	Control Device	Height of Stack
1	Dust emission during manual mining, transportation and loading/unloading of Sand/Morrum.			Particulate Matter	water sprinkling system and Green Belt for controlling dust emission.

Emmission Quality Standards

S No.	Stack no	Parameters	Standards
1		Particulate Matter	Ambient Air Standard as per E(P) Act 1986.

In case of stoppage of functioning of air pollution control equipment, production has to be stopped immediately and this Board has to be intimated by fax/phone/email with a report in this regard to be dispatched immediately

- (ii) The unit will not use any type of restricted fuel.
- iii) Noise from the D.G. Set and other source(s) should be controlled by providing an acoustic enclosure as is required for meeting the ambient noise standards for night and day time as prescribed for respective areas/zones (Industrial, Commercial, Residential, Silence) which are as follows :-
 Day time : from 6.00 a.m. to 10.00 p.m., Night time: from 10.00 p.m. to 6.00 a.m.

Standards for Noise level in db(A) Leq	Industrial Area		Commercial Area		Residential Area		Silence Zone	
	Day Time	Night Time	Day Time	Night Time	Day Time	Night Time	Day Time	Night Time
	75	70	65	55	55	45	50	40

4. Essential documents to be submitted by the Industry/Unit as Applicable :-
 (i) Environment Statement in Form-V of Environment (Protection) Rules, 1986.



J. Pulkha

Quarterly compliance report of the CCA, photograph of ETP/APCs/Waste Storage Area.
 Competent Authority reserves the right to change/modify/add any time any condition of this CCA.
 Unit has to comply with the following specific & general conditions. Non compliance of any provision of this CCA and provisions of the Water Act, Air Act and Hazardous and Other Wastes (Management and Transboundary Movement) Rules, 2016 will result in legal action under the aforesaid Acts and Rules.
 7. In compliance to the G.O 1011/81-7-2021-09 (Writ)/2016 dated.13.10.2021 issued by Department of Environment, Forest and Climate Change, Uttar Pradesh, You are directed to develop Miyawaki Forest as per the SOP available at URL:-<http://www.uptcep.in/TrainingSession.aspx> for ensuring timely compliance of this direction, you are hereby directed to submit a bank guarantee with minimum validity of one year of the amount equivalent to the sum of initial consent fees (Air and Water) or Rs. 50,000/- (Rs. Fifty Thousand Only) whichever is more, within 30 days from the date of issuance of this certificate. In case of non-compliance of this direction, your consent will be revoked by the Board.
 8. If the unit uses the ground water and requires the permission from SGWA/CGWA for water abstraction then the industry will have to obtain No objection certificate for abstraction of ground water. It will be the responsibility of the industry to comply with the various conditions of the NOC obtained from the competent authority and submit to the Board, within 3 months time failing which CTO will be revoked.

General Conditions:-

1. The applicant shall get analysed the samples of effluent/emission/hazardous wastes at least once in a three month from the laboratory recognized by the MoEF and shall report to the UPPCB.
2. The applicant shall however, not without the prior consent of the Board bring into use any new or altered outlet for the discharge of effluent or gases emission or sewage waste from the unit.
3. Treated Industrial waste water and domestic waste water shall be disposed jointly at one disposal point. The applicant shall provide discharge measurement equipment at final disposal point.
4. The applicant shall strictly comply with conditions of this CCA and submit compliance report of stipulated conditions within 30 days of receipt of this CCA. If at any point of time, it is found that the industry is not complying with stipulated conditions or any further direction/instruction issued by the Board, legal action shall be initiated against the applicant.
5. The applicant shall maintain good house keeping. All valves/pipes/sewer/drains etc. must be leak-proof
6. The industry shall provide uninterrupted entry to the STP/ETP inlet and outlet points, Air Pollution Control equipment and stack for smooth sampling/monitoring of efficiency of pollution control systems.
7. The industry shall provide Inspection Book at the time of inspection to the Board's officials.
8. Whenever due to any accident or other unforeseen act or event, such emission occurs or is apprehended to occur in excess of standards laid down, such information shall be reported to the Board's offices and all other concerned offices. In case of failure of pollution control equipment, the production process connected to it shall be stopped with immediate effect.
9. The industry shall operate in a manner so that all emissions be emitted through designated chimney/stack only.
10. In case of any damage to the agriculture productivity, human habitation etc. by the operation of industry, it shall be imperative to stop production in the industry with immediate effect and such information shall be reported to Board's offices. The industry shall be liable to pay compensation also in such cases as decided by the Competent Authority.
11. The applicant shall apply before the 60 days of expiry of CCA or any change in production types/production capacity/manufacturing process/capacity enhancement etc. or any change in effluent discharge point or emission point
12. The Board reserves the right to revoke/add/modify any stipulated condition issued along with CCA, as may be necessary.



J. Nulha

Conditions:-

1. This consent is valid for production capacity Sand/Morrum- 231250 cum/year by opencast and semi mechanized mining in 18.5 Hectare lease area at Gata No.- Part of 56, 57, 92/6, 93/1, 94, 95/2, & Part of 60/1/3, Village- Sadimadanpur Tehsil- Pailani, District-Banda.
2. Mining unit shall comply with the conditions of Environmental Clearance issued by State Level Environment Impact Assessment Authority (SEIAA) vide EC Identification No. EC24B0107UP5448712N dated 15.10.2024, and submit its compliance report to UPPCB.
3. If the Mining Plan/lease agreement or Environmental Clearance expires prior to 31.12.2028, then the validity of this CTO shall stand expired simultaneously with the expiry of Mining Plan/lease agreement or Environmental Clearance.
4. Mining shall be done as per EC issued by SEIAA and directions given by Mining Department/District Administration.
5. The unit shall submit the latest copy of Audited Balance Sheet/C.A. Certificate (Fixed Assets + Current Assets - Current Liabilities) for verification of the Consent fee payable by the industry within 15 days. In case CTO fee dues then it shall be submitted to the Board immediately.
6. Unit shall develop and maintain green belt as per the conditions of Environmental Clearance.
7. Unit shall not withdrawal ground water for any industrial activity without obtaining necessary permission from UPGWA.
8. The domestic effluent shall be treated through septic tank/soak pit or provide mobile toilet facility. Industry shall maintain ZLD.
9. Unit shall make water sprinkling arrangement through Tankers for dust suppression at different sources of dust emission during mining, transportation, loading and unloading of Sand/Morrum.
10. Unit should operate and maintain installed water sprinkler system effectively and continuously to achieve the standards prescribed under E(P) Rules, 1986.
11. Unit shall submit Ambient air monitoring reports of NABL accredited laboratory on quarterly basis to the Board.
12. All trucks, tractors used in transportation of Sand/Morrum shall be covered by canvas sheet to prevent dust emission.
13. Water will be sprayed after loading activity (if Sand/Morrum collected could be dry condition)
14. The dust suppression measures like water spraying will be done on the haul roads and working areas.
15. Industry should comply with the provisions of Hazardous and Other waste (Management & Trans boundary Movement) Rules 2016.
16. Solid waste should be disposed in such manner, so that no water, air and soil pollution takes place.
17. Industry shall abide by directions given by Hon'ble Court, Hon'ble NGT, MoEF&CC, Central Pollution Control Board, UPPCB and District Administration for protection and safe guard of environment from time to time.
18. Consent fees if revised, shall be payable by industry from the date of its applicability.
19. Industry shall comply with the relevant provisions of Environmental Laws.
20. If closure order is issued by CPCB or UPPCB against the unit, then CTO issued earlier will remain suspended during the closure period and after ensuring the compliance and after revocation of closure order, the CTO will automatically be effective with additional conditions mentioned in the closure revocation order.

ATULESH YADAV Digitally signed by ATULESH YADAV
Date: 2024.11.15 18:51:54 +05'30'

Chief Environmental Officer (circle-2)

Copy to:



I. Nulure

Chief Officer, UPPCB, Banda with direction to send the compliance report of CTO conditions on
quarterly basis to Head Office.

ATULESH YADAV Digitally signed by ATULESH YADAV
Date: 2024.11.15 18:52:04 +05'30'
Chief Environmental Officer (circle-2)



मिशन LIFE - पर्यावरण के लिए जीवन शैली
(Lifestyle For Environment)
जगत्सहयोगिता या सन्देश



- स्वच्छता - देशरोचा में अपने परिवेश की स्वच्छता हेतु अपना सक्रिय योगदान सुनिश्चित करें।
 - गंवाण लें -एकल उपयोग प्लास्टिक उत्पाद जैसे कप, तश्तरी, चम्मच, स्ट्रॉ, ड्रियरबड्ग आदि का उपयोग न हो एवं पर्यावरण अनुकूल विकल्पों जैसे कागज/पत्तों से बने दोने या कटलरी को प्राथमिकता दी जाय ।
 - एकल उपयोग प्लास्टिक उत्पाद के प्रयोग को रोकने एवं प्लास्टिक बैग के बजाय कपड़े के थैले का उपयोग करने मात्र से 375 मिलियन टन टोस (प्लास्टिक) कचरे का उत्सर्जन बचाया जा सकता है
 - चर्गीय अर्थव्यवस्था (सर्कुलर इकोनॉमी) का समुचित कार्यान्वयन वर्ष 2030 तक लगभग 14 लाख करोड़ रुपये की अतिरिक्त वचत उत्पन्न कर सकता है | वेस्ट /अपशिष्ट फेकने के पूर्व सोचें, ये किसी का संसाधन तो नहीं ...?
 - अनुपयोगी इलेक्ट्रिक / इलेक्ट्रॉनिक उत्पाद को कचरे में फेकने से रुकें | इसके उपयुक्त निस्तारण हेतु इसे प्राधिकृत ई - वेस्ट रीसाइकलर को दें | प्राधिकृत ई-रीसाइकलिंग इकाई में अनुपयोगी इलेक्ट्रिक / इलेक्ट्रॉनिक उत्पाद को देने मात्र से 0.75 मिलियन टन तक ई-कचरे का पुनर्चक्रण किया जा सकता है एवं ई-कचरे के विषम पर्यावरणीय दुष्प्रभाव से बचा जा सकता है
 - बाहर जाते समय - सोचें कि क्या आपको वास्तव में परिवहन की आवश्यकता है - वह भी क्या व्यक्तिगत रूप से ? छोटी दूरी के लिए पैदल चलना पसंद करें, अथवा सम्भव हो तो कार पूल के रूप में संसाधन को साझा करें अथवा मार्बजनिक परिवहन पर विचार करें
 - घरेलू स्तर पर कम से कम टोस अपशिष्ट का उत्सर्जन करें और इनका प्रथाक्रीकरण करें
 - उपयोगी थोप खाद्य सामग्री आपके स्वयं प्रयास अथवा निकटस्थ सक्रिय स्वयं सेवी संस्थाओं की सहायता से समाज के वंचित वर्ग तक पहुंचाई जा सकती है | वहीं अनुपयोगी भोजन /खाद्य सामग्री को कंपोस्ट (वर्मी कम्पोस्ट) करने से 15 अरब टन भोजन को नष्ट होने से बचाया जा सकता है
 - ध्यान रखें - उपयुक्त नल और शावर के उपयोग से पानी की खपत को 30 - 40% तक कम किया जा सकता है। एवं उपयोग में न होने पर नलों को बंद रखने मात्र से 9 ट्रिलियन लीटर पानी बचाया जा सकता है
 - ट्रैफिक लाइट/रेलवे ब्रॉमिंग पर कार/स्कूटर के इंजन बंद करने मात्र से 22.5 विलियन kWh तक ऊर्जा की वचत हो सकती है
 - परम्परागत बल्ब के स्थान पर CFL का उपयोग विजली की खपत में प्रभावी कमी लाते हैं | उपयोग में न होने पर विजली उपकरणों को बंद करें | स्टार रेटेड विद्युत उपकरणों के उपयोग को प्राथमिकता दें
- हमारे द्वारा अपनी जीवन शैली की प्राथमिकताओं का उचित और पर्यावरण अनुकूल पुनर्निर्धारण समाज और पर्यावरण के प्रति हमारा दायित्व है |



J. Nulke



File No.: 9192-8461
Government of India
Ministry of Environment, Forest and Climate Change
(Issued by the State Environment Impact Assessment Authority(SEIAA),
UTTAR PRADESH)



Dated 15/10/2024



To,

SHRI ASHOK KUMAR
R/o 51 KA Village- Kalauliteer Danda, District- Hamirpur, U.P., HAMIRPUR, UTTAR PRADESH,
210301
ashoksachan1837@gmail.com

Subject:

Grant of prior Environmental Clearance (EC) to the proposed Mining Project under the provisions of EIA Notification 2006-regarding Sand/Morrum Mine" from Riverbed of Yamuna River, at Gata No.- Part of 56, 57, 92/6, 93/1, 94, 95/2, & Part of 60/1/3, Village- Sadimadanpur Tehsil- Pailani & District- Banda, U.P., M/s A.S. Traders,(Leased Area-18.50 Ha.).

Sir/Madam,

This is in reference to your application submitted to SEIAA vide proposal number SIA/UP/MIN/478188/2024 dated 21/08/2024 for grant of prior Environmental Clearance (EC) to the project under the provision of the EIA Notification 2006-and as amended thereof.

2. The particulars of the proposal are as below :

(i) EC Identification No.	EC24B0107UP5448712N
(ii) File No.	9192-8461
(iii) Clearance Type	Fresh EC
(iv) Category	B1
(v) Project/Activity Included Schedule No.	1(a) Mining of minerals Riverbed Sand Mine from Yamuna River, Village- Sadimadanpur, (Gata No.- Part of 56, 57, 92/6, 93/1, 94, 95/2, & Part of 60/1/3, Area-18.50 Ha.) Tehsil- Pailani, District- Banda, Uttar Pradesh Project Proponent- M/s A.S. Traders (Shri Ashok Kumar)
(vii) Name of Project	BANDA, UTTAR PRADESH
(ix) Location of Project (District, State)	SEIAA
(x) Issuing Authority	No
(xii) Applicability of General Conditions	

3. In view of the particulars given in the Para 1 above, the project proposal interalia including Form-2(Part A, B and C)/ EIA & EMP Reports were submitted to the SEAC for appraisal under the provision of EIA notification 2006 and its

SIA/UP/MIN/478188/2024

Page 1 of 17



J. Nishu

sequent amendments.

The above-mentioned proposal has been considered by SEAC in its meeting held on 03-09-2024. The minutes of the meeting and all the project documents are available on PARIVESH portal which can be accessed from the PARIVESH portal by scanning the QR Code above.

5. Details of the minerals to be mined along with production capacity and the brief on the salient features of the project as submitted by the project proponent in Form I (Part A and B) in the reports and as presented during SEAC meeting are annexed to this EC as Annexure (2).

6. The SEAC, in its meeting held on 03-09-2024 based on information submitted viz: Form I (Part A, B and C), EIA/EMP report etc & clarifications provided by the project proponent and after detailed deliberations on all technical aspects and public hearing issues and compliance thereto furnished by the Project Proponent, recommended the proposal for grant of Environment Clearance under the provision of EIA Notification, 2006 and as amended thereof subject to stipulation of Specific and Standard EC conditions as given in Annexure (1).

7. The SEIAA in its meeting held on 24-09-2024 has examined the proposal in accordance with the provisions contained in the Environment Impact Assessment (EIA) Notification, 2006 & further amendments thereto and based on the recommendations of the SEIAA hereby accords Environment Clearance for the instant proposal to Shri ASHOK KUMAR under the provisions of EIA Notification, 2006 and as amended thereof subject to compliance of the Specific conditions as given in Annexure (1)

8. The SEIAA reserves the right to stipulate additional conditions, if found necessary.

9. The Environmental Clearance to the aforementioned project is under provisions of EIA Notification, 2006. It does not tantamount to approvals/consent/permissions etc. required to be obtained under any other Act/Rule/regulation. The Project Proponent is under obligation to obtain approvals /clearances under any other Acts/ Regulations or Statutes, as applicable, to the project.

10. The PP is under obligation to implement commitments made in the Environment Management Plan, which forms part of this EC.

11. General Instructions:

a) The project proponent shall prominently advertise it at least in two local newspapers of the District or State, of which one shall be in the vernacular language within seven days indicating that the project has been accorded environment clearance and the details of SEIAA website where it is displayed.

b) The copies of the environmental clearance shall be submitted by the project proponents to the Heads of local bodies, Panchayats and Municipal Bodies in addition to the relevant offices of the Government who in turn must display the same for 30 days from the date of receipt.

c) The project proponent shall have a well laid down environmental policy duly approved by the Board of Directors (in case of Company) or competent authority, duly prescribing standard operating procedures to have proper checks and balances and to bring into focus any infringements/deviation/violation of the environmental / forest / wildlife norms / conditions.

d) Action plan for implementing EMP and environmental conditions along with responsibility matrix of the project proponent (during construction phase) and authorized entity mandated with compliance of conditions (during operational phase) shall be prepared. The year wise funds earmarked for environmental protection measures shall be kept in separate account and not to be diverted for any other purpose. Six monthly progress of implementation of action plan shall be reported to the Ministry/Regional Office along with the Six-Monthly Compliance Report.

e) Concealing factual data or submission of false/fabricated data may result in revocation of this environmental clearance and attract action under the provisions of Environment (Protection) Act, 1986.

f) The project proponent shall also ensure that the proposed site is not a part of any no-development zone as required/prescribed/identified under law. In case of violation, this permission shall automatically deem to be cancelled. Also, in the event of any dispute on ownership or land use of the proposed site, this clearance shall automatically deem to be cancelled.

g) Any appeal against this EC shall lie with the National Green Tribunal, if preferred, within a period of 30 days as prescribed under Section 16 of the National Green Tribunal Act, 2010.

h) The SEIAA reserves the right to revoke the environmental clearance, if conditions stipulated are not implemented to the satisfaction of SEIAA. SEIAA may impose additional environmental conditions or modify the existing ones, if necessary.

12. This issues with the approval of the Competent Authority.

Annexure 1



J. N. N. N.

Article EC Conditions for (Mining Of Minerals)

1. Environmental Attributes

S. No	EC Conditions
1.1	<ol style="list-style-type: none"> 1. The environmental clearance will be co-terminus with the validity of the lease period mentioned in the Lol or co-terminus with the validity of current mine plan whichever is earlier, after this period the EC will automatically become null and void. 2. The quantity mentioned in Lol or quantity mentioned in replenishment study, whichever is less, would be maximum quantity which project proponent may extract. It will be ensured by District Administration and Geology and Mining Department. Directorate of Geology and Mining will ensure conduct of replenishment study from reputed institution for subsequent years in compliance of Hon'ble NGT orders. 3. NOC from Irrigation Department/ Concerning Authority regarding river bed mining to be obtained before start of mining activity. 4. No mining activity should be carried out in-stream channel as per SSMMG, 2016. 5. The mining work will be open-cast and manual/semi mechanized (subject to orders). Heavy machine such as excavator, scooper etc. should not be employed for mining purpose. No drilling/blasting should be involved at any stage. 6. An Environmental Audit should be annually carried out during the operational phase and submitted to the SEIAA. 7. Project Proponent should submit working plan for carrying out plantation at least @1,000 plants / ha of lease area. In this case, PP should prepare a plan, duly approved either by Forest Department or District plantation committee, for planting at least (as per the project) plants, either on government land or community land, within a periphery of 5 km from the boundary of the lease area along with provisions for maintenance for 5 years. Survival of plants should not be less than the survival rate notified by Uttar Pradesh Forest Department otherwise it will be treated as violation of EC condition. 8. The project proponent shall install solar lights in their project area to minimise the consumption of electricity. 9. During the submission of 6 monthly compliance reports, the project proponent should make sure that the periodically taken site photographs should also be annexed along with the compliance report. 10. Preference should be given to indigenous local species as per the consultation of the local district Forest Officer Expert Agency in this field 11. Link Road from the quarry site to the main road shall be constructed as an all-weather road with blacktopping and maintained by the project proponent. 12. Vehicular emissions should be kept under control and regularly monitored. Suitable measures shall be taken for proper maintenance of vehicles used in a quarry operation and transportation. 13. The project proponent should explore the possibilities of rainwater harvesting in the premises of project area 14. Agreement/ Consent between project proponent and competent authority/ landowner for haulage road from lease site to link road. 15. Latest technology (water sprinklers/ tankers) to be adopted for mitigating dust at source points in lease area and haulage road during operational activity/vehicular movement. 16. As per the proposed plan, plantation with area specific plant species, number of plants to be planted and report of green belt development to be submitted to the concerning department. Selection of plants for green belt should be on the basis of pollution removal index. Project proponent should ensure survival of tree saplings. Mortality should be replaced from time to time. 17. Water requirement details along with source of water and the permission/ agreement with the concerning authority/ water supplying agencies to be submitted. 18. Submit the Hydrological study report of lease area that the quantity given in Lol will be mined



J. Nulka

S. No	EC Conditions
	<p>without affecting the geo-hydrology of the River.</p> <p>19. Environment management in according to environmental status and impact of the project.</p> <p>20. During the school opening and closing time transportation of minerals will be restricted.</p> <p>21. Pakkamotorable haul road to be maintained by the project proponent.</p> <p>22. A separate Environmental Management Cell with suitable qualified personnel shall be setup under the control of a Senior Executive, who will report directly to the Head of the Organization.</p> <p>23. The capacity of trucks/tractor for loading purpose will be in tonnes as per Transport Department applicable norms and standard fixed by the Government.</p> <p>24. Provision for two toilets and hand pumps should be made at mining site.</p> <p>25. Mining should be done by Bar scalping methods extraction (typically 0.3 -0.6 m or 1 - 2 ft) as per sustainable sand mining management guidelines 2016.</p> <p>26. If in future this lease area becomes part of cluster of equal to or more than 05 ha, then additional conditions based on the EIA shall be imposed. The lease holder shall mandatorily follow cluster conditions otherwise it will amount to violation of E.C. conditions. If the certificate related to cluster provided by the competent authority is found false or incorrect then punitive actions as per law shall be initiated against the authority issuing the cluster certificate.</p> <p>27. In case it has been found that the E.C. obtained by providing incorrect information, submitting that the distance between the two adjoining mines is greater than 500mt. and area is less than 05 ha, but factually the distance is less than 500 mt and the mine is located in cluster of area equal or more than 05 ha, the E.C issued will stand revoked.</p> <p>28. The MoEF&CC/SEIAA or any other competent authority may alter/modify the above conditions or stipulate any further condition in the interest of environment protection.</p> <p>29. A width of not less than 50 meter or 10% width of river can be restricted for mining activities from river bank. A condition can be imposed that mining will be done from river activities from river bank.</p> <p>30. Any appeal against this environmental clearance shall lie with the National Green Tribunal, if preferred, within a period of 30 days as prescribed under Section 11 of the National Environment Appellate Authority Act, 1997.</p>
1.2	<p>1. Next year the project proponent shall submit online replenishment study report along with 06 monthly compliance report.</p> <p>2. Project Proponent and District Mining Officer shall ensure that if mineable quantity mentioned in LOI is amended as per replenishment study, a report verified by DM and DGM shall be submitted to SEIAA and suitable amendment if needed, shall be done in EC. If after replenishment study, mineable quantity assessed is more than the quantity mentioned in EC then mining shall be restricted to the one mentioned in EC and if mineable quantity assessed is less than the quantity mentioned in EC then mining will be restricted to quantity assessed in replenishment study till EC is amended. Under no circumstances mining shall be more than the quantity mentioned in EC or more than the quantity assessed as per replenishment study.</p> <p>3. Directions/suggestions given during public hearing and commitment made by the project proponent on these should be strictly complied with.</p> <p>4. A certificate from Forest Department shall be obtained that no forest land is involved in mining or as a route for mineral transportation. If forest land is involved the project proponent shall obtain forest clearance and permission of Central and State Government as per the provisions of Van Sanrakshan evam Samvardhan Adhiniyam, 2023 and submit before the start of work.</p> <p>5. The mining lease holders shall ensure to comply with mine reclamation plan as submitted.</p> <p>6. If the proposed project is situated in notified area of ground water extraction, where creation of new wells for ground water extraction is not allowed, requirement of fresh water shall be met from alternate legally valid water sources and permission from the competent authority shall be obtained to use it.</p> <p>7. Stream will not be diverted to form inactive channel for mining.</p>



J. N. Kumar

S. No	EC Conditions
	<p>8. Project Proponent should submit action plan for carrying out plantation at least @1,000 plants / ha of lease area. In this case, PP should prepare a plan, duly approved either by Forest Department or district plantation committee, for planting at least 19,000 plants, either on government land or community land, within a periphery of 5 km from the boundary of the lease area and will make provision for maintenance for 5 years.</p> <p>9. Also, the coordinates of area earmarked for plantation should be clearly spelt out and polygon should be attached and submitted within a month. Plantation of saplings shall be carried out in earmarked area as part of tree plantation campaign "Ek Ped Ma Ke Naam" and the details of the same shall be uploaded in the Meri LIFE Portal (https://merilife.nic.in) as per OM no. F.No.IA3-22/3/2024-1A.III (E-241594) dated 24.07.2024.</p> <p>10. Survival of plants should not be less than the survival rate notified by Uttar Pradesh Forest Department otherwise it will be treated as violation of EC condition.</p> <p>11. The project proponent shall ensure that water bodies do not get polluted due to mining activity.</p> <p>12. Department of Geology and Mines, Government of Uttar Pradesh and/or concerned district administration, before releasing the security deposit to Project Proponent will ensure that Project Proponent has fully complied with the EC conditions. Non-compliance, if any, should be reported to UPSPCB for appropriate legal action and recovery of compensation.</p> <p>13. Any application for transfer of this EC, during its validity period unless it is cancelled by a competent authority, has to be necessarily accompanied with status of compliance of EC conditions duly certified by IRO, MoEFCC, GoI, Lucknow.</p> <p>14. The project proponent shall install rooftop solar plant in one school in the vicinity of project area and construct toilets especially in girls' school as part of CER activity.</p> <p>15. Since large number of mining projects are ongoing as well as new mining leases are coming up in the district, CAAQMS shall be installed in consultation with UPPCB.</p> <p>16. Project Proponent shall submit the Six-monthly Compliance on the Environment Clearance condition prescribed in the Prior Environment Clearance letter as per MoEF&CC OM F.no- IAS-22/01/2022-1A-III (E-172624) Dated 14-06-2022.</p> <p>17. If the air quality deteriorates due to mining, then District Administration & Directorate of Mining should ensure that mining be stopped immediately. Adequate measures be taken for restoring air quality and mining should commence only when air quality attains the prescribed standards.</p> <p>18. This EC shall be subject to any order from any court/tribunal or any guidelines issued by MOEFCC.</p>

Standard EC Conditions for (Mining of minerals)

1. Statutory Compliance

S. No	EC Conditions
1.1	The Environmental clearance shall be subject to orders of Hon'ble Supreme Court of India, Hon'ble High Courts, NGT and any other Court of Law, from time to time, and as applicable to the project
1.2	The project proponent shall obtain forest clearance under the provisions of Forest (Conservation) Act, 1986, in case of the diversion of forest land for non-forest purpose involved in the project.
1.3	The project proponent shall obtain clearance from the National Board for Wildlife, if applicable.
1.4	The project proponent shall prepare a Site-Specific Conservation Plan & Wildlife Management Plan and approved by the Chief Wildlife Warden. The recommendations of the approved Site-Specific



J. Nishu

S. No	EC Conditions
	Conservation Plan / Wildlife Management Plan shall be implemented in consultation with the State Forest Department. The implementation report shall be furnished along with the six-monthly compliance report (in case of the presence of schedule-I species in the study area).
1.5	The project proponent shall obtain Consent to Establish / Operate under the provisions of Air (Prevention & Control of Pollution) Act, 1981 and the Water (Prevention & Control of Pollution) Act, 1974 from the concerned State pollution Control Board/ Committee.
1.6	The project proponent shall obtain the necessary permission from the Central Ground Water Authority
1.7	Solid/hazardous waste generated in the mines needs to be addressed in accordance to the Solid Waste Management Rules, 2016/Hazardous & Other Waste Management Rules, 2016.
1.8	Permission of power supply to be taken from the concerned authority for meeting power demand of the project site.
1.9	The maximum production or peak production at any given time shall not exceed the limit as prescribed in the EC.
1.10	Validity of EC is as per life of the mine mentioned in EC letter or 30 years as per EIA Notification, 2006 and its amendments therein

2. Air Quality Monitoring And Mitigation Measure

S. No	EC Conditions
2.1	Adequate ambient air quality monitoring stations shall be established in the core zone as well as in the buffer zone for monitoring of pollutants, namely particulates, SO ₂ and NO _x . Location of the stations shall be decided based on the meteorological data, topographical features and environmentally and ecologically sensitive receptors in consultation with the State Pollution Control Board. Online ambient air quality monitoring station/stations may also be installed in addition to the regular air monitoring stations as per the requirement and/or in consultation with the SPCB
2.2	The Ambient Air Quality monitoring in the core zone shall be carried out to ensure the Coal Industry Standards notified vide GSR 742 (E) dated 25th September, 2000 and as amended from time to time by the Central Pollution Control Board. Data on ambient air quality and heavy metals such as Hg, As, Ni, Cd, Cr and other monitoring data shall be regularly reported to the Ministry/Regional Office and to the CPCB/SPCB.
2.3	Transportation of coal, to the extent if permitted by road, shall be carried out by covered trucks/conveyors. Effective control measures such as regular water sprinkling/rain gun/ Fog cannon /mist sprinkling etc., shall be carried out in critical areas prone to air pollution with higher level of particulate matter all through the coal transport roads, loading/unloading and transfer points. Fugitive dust emissions from all sources shall be controlled regularly. It shall be ensured that the ambient air quality parameters conform to the norms prescribed by the Central/State Pollution Control Board.
2.4	Major approach roads shall be black topped and properly maintained.



J. Nulke

S. No	EC Conditions
2.5	PP to install solar lights along the road used for transportation of coal to avoid the accidents at night and also seek its maintenance.
2.6	The transportation of coal shall be carried out as per the provisions and route proposed in the approved mining plan. Transportation of the coal through the existing road passing through any village shall be avoided. In case, it is proposed to construct a 'bypass' road, it should be so constructed that the impact of sound, dust and accidents could be appropriately mitigated.
2.7	Vehicular emissions shall be kept under control and regularly monitored. All the vehicles engaged in mining and allied activities shall operate only after obtaining 'PUC' certificate from the authorized pollution testing centres.
2.8	Coal stock pile/crusher/feeder and breaker material transfer points shall invariably be provided with dust suppression system. Belt-conveyors shall be fully covered to avoid air borne dust. Side cladding all along the conveyor gantry should be made to avoid air borne dust. Drills shall be wet operated or fitted with dust extractors.
2.9	Coal handling plant shall be operated with effective control measures w.r.t. various environmental parameters. Environmental friendly sustainable technology should be implemented for mitigating such parameters.
2.10	Adequate number of Fog canon (mist sprayer) shall be installed to reduce the impact of air pollution at dust generating sources with time bound action plan.
2.11	PP should Install Wind breaker/shield arrangement along the railway siding for reducing the dust propagation in upwind direction.
2.12	Post environmental closure third party monitoring by reputed instituted in air quality, water, land & soil etc shall be carried out and analysed with EMP measures at regular interval. A suitable recommendation in this regard, shall be furnished to IRO, MoEF&CC for compliance. The data used for analysis shall be obtained from continuous AQMS, site specific water regime. Also third party shall analyses the implementation of river diversion, meeting to the requirement of project report.

3. Water Quality Monitoring And Mitigation Measures

S. No	EC Conditions
3.1	The effluent discharge (mine waste water, workshop effluent) shall be monitored in terms of the parameters notified under the Water Act, 1974 Coal Industry Standards vide GSR 742 (E) dated 25th September, 2000 and as amended from time to time by the Central Pollution Control Board.
3.2	The monitoring data shall be uploaded on the company's website and displayed at the project site at a suitable location. The circular No.J-20012/1/2006-1A.11 (M) dated 27th May, 2009 issued by Ministry of Environment, Forest and Climate Change shall also be referred in this regard for its compliance.
3.3	Regular monitoring of ground water level and quality shall be carried out in and around the mine lease area by establishing a network of existing wells and constructing new piezometers during the



J. Nallu

S. No	EC Conditions
	mining operations. The monitoring of ground water levels shall be carried out four times a year i.e. pre-monsoon, monsoon, post-monsoon and winter. The ground water quality shall be monitored once a year, and the data thus collected shall be sent regularly to MOEFCC/RO.
3.4	Monitoring of water quality upstream and downstream of river including ponds, lakes, tanks shall be carried out once in six months and record of monitoring data shall be maintained and submitted to the Ministry of Environment, Forest and Climate Change/Regional Office.
3.5	Ground water, excluding mine water, shall not be used for mining operations. Rainwater harvesting shall be implemented for conservation and augmentation of ground water resources.
3.6	The project proponent shall not alter major water channels around the site. Appropriate embankment shall be provided along the side of the river/nallah flowing near or adjacent to the mine. The embankment constructed along the river/nallah boundary shall be of suitable dimensions and critical patches shall be strengthened by stone pitching on the river front side, stabilized with plantation so as to withstand the peak water pressure preventing any chance of mine inundation.
3.7	Garland drains (of suitable size, gradient and length) around the critical areas i.e. mine shaft and low lying areas, shall be designed keeping at least 50% safety margin over and above the peak sudden rainfall and maximum discharge in the area adjoining the mine sites. The sump capacity shall also provide adequate retention period to allow proper settling of silt material of the surface runoff
3.8	The water pumped out from the mine, after siltation, shall be utilized for industrial purpose viz. watering the mine area, roads, green belt development etc. The drains shall be regularly desilted particularly after monsoon and maintained properly
3.9	Industrial waste water from coal handling plant and mine water shall be properly collected and treated so as to conform to the standards prescribed under the Environment (Protection) Act, 1986 and the Rules made thereunder, and as amended from time to time. Oil and grease trap shall be installed before discharge of workshop effluent. Sewage treatment plant of adequate capacity shall be installed for treatment of domestic waste water.
3.10	Adequate groundwater recharge measures shall be taken up for augmentation of ground water. The project authorities shall meet water requirement of nearby village(s) in case the village wells go dry due to dewatering of mine.
3.11	The surface drainage plan including surface water conservation plan for the area of influence affected by the said mining operations shall be prepared, considering the presence of any river/rivulet/pond/lake etc., with impact of mining activities on it, and implemented by the project proponent. The surface drainage plan and/or any diversion of natural water courses shall be as per the provisions of the approved Mining Plan/ EIA-EMP submitted to this Ministry and the same should be done with due approval of the concerned State/GoI Authority. The construction of embankment to prevent any danger against inrush of surface water into the mine should be as per the approved mining plan and as per the permission of DGMS.
3.12	The project proponent shall take all precautionary measures to ensure reverian/ riparian ecosystem in and around the coal mine upto a distance of 5 km. A reverian /riparian ecosystem conservation and management plan should be prepared and implemented in consultation with the irrigation / water resource department in the state government.



J. Nishu

S. No	EC Conditions
3.13	Domestic water shall be providing to the residents/villages which are coming under the zone of influence of the project due to ground water extraction by installing a RO plant with proper supply line and Taps within 2 years
3.14	No obsolete technologies for sewage treatment shall be implemented. Construction of Sewage Treatment Plant with latest technology should be completed within 2 years and treated water shall be reused for plantation. CTE and CTO of STP shall be obtained as per the norms.

4. Noise And Vibration Monitoring And Prevention

S. No	EC Conditions
4.1	Adequate measures shall be taken for control of noise levels as per Noise Pollution Rules, 2016 in the work environment. Workers engaged in blasting and drilling operations, operation of HEMM, etc shall be provided with personal protective equipments (PPE) like ear plugs/muffs in conformity with the prescribed norms and guidelines in this regard. Adequate awareness programme for users to be conducted. Progress in usage of such accessories to be monitored.
4.2	The noise level survey shall be carried out as per the prescribed guidelines to assess noise exposure of the workmen at vulnerable points in the mine premises, and report in this regard shall be submitted to the Ministry/RO on six-monthly basis.

5. Mining Plan

S. No	EC Conditions
5.1	5- Star Rating is mandatory to obtaine certification as per guidelines of Ministry of Coal
5.2	Mining shall be carried out under strict adherence to provisions of the Mines Act 1952 and subordinate legislations made there-under as applicable.
5.3	No change in mining method i.e. UG to OC, calendar programme and scope of work shall be made without obtaining prior approval of the Ministry of Environment, Forests and Climate Change (MoEFCC).
5.4	Mining shall be carried out as per the approved mining plan (including Mine Closure Plan) abiding by mining laws related to coal mining and the relevant circulars issued by Directorate General Mines Safety (DGMS).
5.5	Underground work place environmental conditions shall be rendered ergonomic and air breathable with adequate illumination in conformance with DGMS standards.
5.6	No mining shall be carried out in forest land without obtaining Forestry Clearance as per Forest (Conservation) Act, 1980 and also adhering to The Scheduled Tribes and Other Traditional Forest Dwellers (Recognition of Forest Rights) Act, 2006 read with provisions of Indian Forest Act, 1927.
5.7	Efforts should be made to reduce energy and fuel consumption by conservation, efficiency improvements and use of renewable energy.



J. N. Srinivasan

S. No	EC Conditions
5.8	Transportation by Railway Siding shall be developed to avoid transportation by Road

6. Land Reclamation

S. No	EC Conditions
6.1	Digital Survey of entire lease hold area/core zone using Satellite Remote Sensing survey shall be carried out at least once in three years for monitoring land use pattern and report in 1:50,000 scale or as notified by Ministry of Environment, Forest and Climate Change(MOEFCC) from time to time shall be submitted to MOEFCC/Regional Office (RO).
6.2	Post-mining land be rendered usable for agricultural/forestry purposes and shall be handed over to the respective State Government, as specified in the Guidelines for Preparation of Mine Closure Plan, issued by the Ministry of Coal dated 27th August, 2009 and subsequent amendments.
6.3	Regular monitoring of subsidence movement on the surface over and around the working areas and its impact on natural drainage pattern, water bodies, vegetation, structure, roads and surroundings shall be continued till movement ceases completely. In case of observation of any high rate of subsidence beyond the limit prescribed, appropriate effective mitigation measures shall be taken to avoid loss of life and materials. Cracks should be effectively plugged in with ballast and clay soil/suitable material.
6.4	Fly ash shall be used for external dump of overburden, backfilling or stowing of mine as per provisions contained in clause (i) and (ii) of subparagraph (8) of fly ash notification issued vide SO 2804 (E) dated 3rd November, 2009 as amended from time to time. Efforts shall be made to utilize gypsum generated from Flue Gas Desulfurization (FGD), if any, along with fly ash for external dump of overburden, backfilling of mines. Compliance report shall be submitted to Regional Office of MoEF&CC, CPCB and SPCB.
6.5	A separate team for subsidence monitoring and surface mitigation measures shall be constituted and continuous monitoring & implementation of mitigation measures be carried out.
6.6	Thorough inspection of the mine lease area for any cracks developed at the surface due to mining activities below ground shall be carried out to prevent inrush of water in the mine.
6.7	Native tree species shall be selected and planted over areas affected by subsidence.
6.8	The project proponent shall make necessary alternative arrangements, if grazing land is involved in core zone, in consultation with the State government to provide alternate areas for livestock grazing, if any. In this context, the project proponent shall implement the directions of Hon'ble Supreme Court with regard to acquiring grazing land.

7. Public Hearing And Human Health Issues

S. No	EC Conditions
7.1	Adequate illumination shall be ensured in all mine locations (as per DGMS standards) and monitored.



J. Nishu

S. No	EC Conditions
7.2	The project proponent shall undertake occupational health survey for initial and periodical medical examination of the personnel engaged in the project and maintain records accordingly as per the provisions of the Mines Rules, 1955 and DGMS circulars. Besides regular periodic health check-up, 20% of the personnel identified from workforce engaged in active mining operations shall be subjected to health check-up for occupational diseases and hearing impairment, if any, as amended time to time.
7.3	Personnel (including outsourced employees) working in core zone shall wear protective respiratory devices and shall also be provided with adequate training and information on safety and health aspects.
7.4	Skill training as per safety norms specified by DGMS shall be provided to all workmen including the outsourcing employees to ensure high safety standards in mines.
7.5	Effective arrangement shall be made to provide and maintain at suitable points conveniently situated, a sufficient supply of drinking water for all the persons employed.
7.6	Implementation of the time bound action plan on the issues raised during the public hearing shall be ensured. The project proponent shall undertake all the tasks/measures as per the time bound action plan submitted with budgetary provisions during the public hearing. Land oustees shall be compensated as per the norms laid down in the R&R policy of the company/State Government/Central Government, as applicable.
7.7	The project proponent shall follow the mitigation measures provided in this Ministry's OM No.Z-11013/5712014-IA.II (M) dated 29th October, 2014, titled 'Impact of mining activities on habitations-issues related to the mining projects wherein habitations and villages are the part of mine lease areas or habitations and villages are surrounded by the mine lease area'.
7.8	PP to conduct need based assessment survey of the area to for in order to decide the activities to be carried under the CSR and to provide detail of the activity carried out with adequate budgetary provision and time bound action plan.
7.9	PP should conduct epidemiology study to (analysis of the distribution, patterns and determinants of health and disease conditions in defined populations).
7.10	Permanent Health care facilities of Hospital should be established within 5 km of project boundary for the local people.
7.11	PP must ensure an emergency action plan during pandemic in order to provide assistance to the nearby villages located within the 10 km radius buffer zone (If required)
7.12	PP is asked to also identify the rural areas for installation of solar light with its maintenance within the study area of 10 km radius buffer zone with time bound action plan
7.13	PP to take measure for installation of Renewable Energy sources in nearby area falling within 10 km radius

8. Corporate Environment Responsibility



J. Nulene

S. No	EC Conditions
8.1	The company shall have a well laid down environmental policy duly approved by the Board of Directors. The environmental policy should prescribe for standard operating procedures to have proper checks and balances and to bring into focus any infringements/deviation/violation of the environmental/forest/wildlife norms/conditions. The company shall have defined system of reporting infringements/deviation/violation of the environmental/forest/wildlife norms/conditions and/or shareholders/stake holders.
8.2	A separate Environmental Cell both at the project and company head quarter level, with qualified personnel shall be set up under the control of senior Executive, who will directly to the head of the organization.
8.3	Action plan for implementing EMP and environmental conditions along with responsibility matrix of the company shall be prepared and shall be duly approved by competent authority. The year wise funds earmarked for environmental protection measures shall be kept in separate account and not to be diverted for any other purpose. Year wise progress of implementation of action plan shall be reported to the Ministry/Regional Office along with the Six Monthly Compliance Report.
8.4	Self environmental audit shall be conducted annually. Every three years third party environmental audit shall be carried out.
8.5	PP should establish in house (at project site) environment laboratory for measurement of environment parameter with respect to air quality and water (surface and ground). A dedicated team to oversee environment management shall be setup which should comprise of Environment Engineers, Laboratory chemist and staff for monitoring of air, water quality parameters on routine basis. Any non-compliance or infringement should be reported to the concerned authority


9. Miscellaneous

S. No	EC Conditions
9.1	The project proponent shall make public the environmental clearance granted for their project along with the environmental conditions and safeguards at their cost by prominently advertising it at least in two local newspapers of the District or State, of which one shall be in the vernacular language within seven days and in addition this shall also be displayed in the project proponent's website permanently.
9.2	The copies of the environmental clearance shall be submitted by the project proponents to the Heads of local bodies, Panchayats and Municipal Bodies in addition to the relevant offices of the Government who in turn has to display the same for 30 days from the date of receipt.
9.3	The project proponent shall upload the status of compliance of the stipulated environment clearance conditions, including results of monitored data on their website and update the same on half-yearly basis.
9.4	The project proponent shall submit six-monthly reports on the status of the compliance of the stipulated environmental conditions on the website of the ministry of Environment, Forest and Climate Change at environment clearance portal.



J. Rubha

S. No	EC Conditions
9.5	The project proponent shall submit the environmental statement for each financial year in Form-V to the concerned State Pollution Control Board as prescribed under the Environment (Protection) Rules, 1986, as amended subsequently and put on the website of the company.
9.6	The project authorities shall inform to the Regional Office of the MOEFCC regarding commencement of mining operations.
9.7	The project authorities must strictly adhere to the stipulations made by the State Pollution Control Board and the State Government.
9.8	The project proponent shall abide by all the commitments and recommendations made in the EIA/EMP report, commitment made during Public Hearing and also that during their presentation to the Expert Appraisal Committee.
9.9	No further expansion or modifications in the plant shall be carried out without prior approval of the Ministry of Environment, Forests and Climate Change (MoEF&CC).
9.10	Concealing factual data or submission of false/fabricated data may result in revocation of this environmental clearance and attract action under the provisions of Environment (Protection) Act, 1986.
9.11	The Ministry may revoke or suspend the clearance, if implementation of any of the above conditions is not satisfactory.
9.12	The Ministry reserves the right to stipulate additional conditions if found necessary. The Company in a time bound manner shall implement these conditions.
9.13	The Regional Office of this Ministry shall monitor compliance of the stipulated conditions. The project authorities should extend full cooperation to the officer (s) of the Regional Office by furnishing the requisite data / information/monitoring reports.
9.14	The above conditions shall be enforced, inter-alia under the provisions of the Water (Prevention & Control of Pollution) Act, 1974, the Air (Prevention & Control of Pollution) Act, 1981, the Environment (Protection) Act, 1986, Hazardous and Other Wastes (Management and Transboundary Movement) Rules, 2016 and the Public Liability Insurance Act, 1991 along with their amendments and Rules and any other orders passed by the Hon'ble Supreme Court of India / High Courts and any other Court of Law relating to the subject matter.
9.15	The proponent shall abide by all the commitments and recommendations made in the EIA/EMP report and also that during presentation to the EAC. All the commitments made on the issues raised during public hearing shall also be implemented in letter and spirit.
9.16	Compensation of the land acquired for the project shall be settled as per the R&R Policy. Adequate facility of drinking water, plantation and other social amenities should be provided to established R&R villages.
9.17	Persons of nearby villages shall be given training on livelihood and skill development to make them employable with its proper records.
9.18	The illumination and sound at night at project sites disturb the villages in respect of both human and



J. Nishu

S. No	EC Conditions
	animal population. Consequent sleeping disorders and stress may affect the health in the villages located close to mining operations. Habitations have a right for darkness and minimal noise levels at night. PPs must ensure that the biological clock of the villages is not disturbed; by orienting the floodlights/ masks away from the villagers and keeping the noise levels well within the prescribed limits for day light/night hours



J. Rulke

Annexure-2

A presentation was made by the project proponent along with their consultant M/s AWS Envirotech (OPC) Pvt. Ltd to SEAC on 03-09-2024.

Project Details Informed by the Project Proponent and their Consultant

The project proponent, through the documents and presentation gave following details about their project –

1. The environmental clearance is sought for "Sand/Morrum Mine" from Riverbed of Yamuna River, at Gata No.- Part of 56, 57, 92/6, 93/1, 94, 95/2, & Part of 60/1/3, Village- Sadimadanpur Tehsil- Pailani & District- Banda, U.P., M/s A.S. Traders, (Leased Area-18.50 Ha.).
2. Mining plan approved by the Geology and Mining Department vide its letter no. 2023/8/21/246948, dated 06/11/2023 for the period of 05 years along with quantity of 5,55,722 M³/year.
3. The Terms of Reference in the matter were issued by SEIAA, U.P vide Letter No. 435/Parya/SEIAA/8461/2023, dated: 06/03/2024.
4. The Public Hearing was organized on 24/05/2024. Final EIA report submitted by the project proponent on 06/06/2024.
5. Salient features of the project as submitted by the project proponent:

1.	On-line proposal No.	SIA/UP/MIN/478188/2024																		
2.	File No. allotted by SEIAA, U.P.	9192/8461																		
3.	Name of Proponent	M/s A.S. Traders (Prop. Shri Ashok Kumar)																		
4.	Full correspondence address of proponent	R/o- 51 Ka, Kalauliteer Danda, District- Hamirpur, U.P. E-mail ID- ashoksachan1837@gmail.com																		
5.	Name of Project	Sand/Morrum Mining from Riverbed of Yamuna River, at Gata No.- Part of 56, 57, 92/6, 93/1, 94, 95/2, & Part of 60/1/3, Lease Area- 18.50 Ha., Village- Sadimadanpur, Tehsil- Pailani, District- Banda, Uttar Pradesh																		
6.	Project Location (Plot/Khasra/Gata No.)	Gata No.- Part of 56, 57, 92/6, 93/1, 94, 95/2, & Part of 60/1/3, Village- Sadimadanpur, Tehsil- Pailani, District- Banda, Uttar Pradesh																		
7.	Name of Village	Sadimadanpur																		
8.	Tehsil	Pailani																		
9.	District	Banda																		
10.	Name of Minor Mineral	Sand/Morrum																		
11.	Sanctioned Lease Area (in Ha.)	18.50 Ha.																		
12.	Max. & Min mRL within lease area	Highest mRL is 117.0 mRL & Lowest is 113.0 mRL																		
13.	Pillar Coordinates (Verified by DMO)	<table border="1"> <thead> <tr> <th colspan="3">Coordinates of the sanctioned lease area</th> </tr> <tr> <th>Pillar</th> <th>N</th> <th>E</th> </tr> </thead> <tbody> <tr> <td>A</td> <td>25°46'38.91"N</td> <td>80°34'09.60"E</td> </tr> <tr> <td>B</td> <td>25°46'40.60"N</td> <td>80°34'26.49"E</td> </tr> <tr> <td>C</td> <td>25°46'18.17"N</td> <td>80°34'20.32"E</td> </tr> <tr> <td>D</td> <td>25°46'19.26"N</td> <td>80°34'16.59"E</td> </tr> </tbody> </table>	Coordinates of the sanctioned lease area			Pillar	N	E	A	25°46'38.91"N	80°34'09.60"E	B	25°46'40.60"N	80°34'26.49"E	C	25°46'18.17"N	80°34'20.32"E	D	25°46'19.26"N	80°34'16.59"E
Coordinates of the sanctioned lease area																				
Pillar	N	E																		
A	25°46'38.91"N	80°34'09.60"E																		
B	25°46'40.60"N	80°34'26.49"E																		
C	25°46'18.17"N	80°34'20.32"E																		
D	25°46'19.26"N	80°34'16.59"E																		
14.	Total Geological Reserves	3,85,416 m ³																		
15.	Total Mineable Reserves	2,31,250 m ³																		
16.	Total Proposed Production (in five years)	11,56,250 m ³ (in five years)																		



J. Nuline

17.	Proposed Production	2,31,250 m ³ per annum	
18.	Sanctioned Period of Mine lease	5 years	
19.	No. of workers	52	
20.	Type of Land	Govt. Land	
21.	Ultimate Depth of Mining	3.0 m	
22.	Nearest metalled road from site	1.7 km	
23.	Water Requirement	PURPOSE	REQUIREMENT (KLD)
		Drinking	0.52 KLD
		Suppression of dust	1.8 KLD
		Plantation	0.60 KLD
		Others (If any)	-
Total	2.92 KLD		
24.	Name of QCI Accredited Consultant with QCI No. and period of validity	AWS Envirotech (OPC) Pvt. Ltd. Certificate no. NABET/EIA/2225/IA 0097(Rev.01) Valid Till July 14, 2025	
25.	Any litigation pending against the project or land in any court	No	
26.	Details of 500 m Cluster Certificate verified by Mining Officer	Vide letter no. 1946/Khanij-30, Banda Dated on- 16.06.2023	
27.	Details of Lease Area in approved DSR	Mentioned in DSR approved by SEIAA, UP dated on 01.08.2024 at Sl. No. 55, page No. 59	
28.	Proposed EMP cost	Rs. 12.5 Lakhs as capital cost and Rs. 8.25 Lakhs as recurring cost	
29.	Length & breadth of Haul Road	200 m & 6 m	
30.	No. of Trees to be Planted	300	
31.	Monitoring Period	October-December, 2023 (Post-Monsoon Season)	

6. Action Plan as per Ministry's O.M. dated 30/09/2020:

Year	Details of work to be taken up	Amount allocated in Lakhs (Rs.)
First year	Installation of 4 solar Street light in Markakhadar village along village approach road, half yearly health check-up camp and medicine distribution for residents of Markakhadar village..	Total 10.0 lakhs in 5 years (Cost per unit- Rs. 50000/- solar street light assembly, Rs. 30000/Hand pump establishment, Rs. 4000/- Bicycle & Rs 50000/-Health check up camp)
Second year	02 Hand pump along village road in consultation with village sarpanch in village Markakhadar and half yearly health check-up camp and medicine distribution for residents of Markakhadar village.	
Third year	Distribution of 10 Bicycle to economically poor families in village Markakhadar in consultation to village sarpanch & half yearly health check-up camp and medicine distribution for residents of Markakhadar village.	
Fourth year	Installation of 4 solar Street light in Markakhadar village along village approach road, half yearly health check-up camp and medicine distribution for residents of Markakhadar village.	
Fifth year	Half yearly health check-up camp and medicine distribution for residents of Markakhadar village.	




J. Nulwa

7. The mining would be restricted to unsaturated zone only above the phreatic water table and will not intersect the ground water table at any point of time.
8. This project does not attract any of the general conditions applicable on mining projects specified in EIA Notification 14/09/2006.
9. The mining operation will not be carried out in safety zone of any bridge or embankment or in eco-fragile zone such as habitat of any wild fauna.
10. There is no litigation pending in any court regarding this project.
11. The project proposal falls under category-1(a) of EIA Notification, 2006 (as amended).

Copy, through email, for information and necessary action to –

1. Additional Chief Secretary, Department of Environment, Forest and Climate Change, Government of Uttar Pradesh, Lucknow (email – psforest2015@gmail.com)
2. Joint Secretary, Ministry of Environment, Forest and Climate Change, Government of India, 3rd Floor, Prithvi-Block, Indira Paryavaran Bhawan, Jor Bagh Road, New Delhi-110003 (email – sudheer.ch@gov.in)
3. Deputy Director General of Forests (C), Integrated Regional Office, Ministry of Environment, Forest and Climate Change, Kendriya Bhawan, 5th Floor, Sector "H", Aliganj, Lucknow – 226020 (email – roc.lko-mef@nic.in)
4. District Magistrate, Banda.
5. Member Secretary, Uttar Pradesh Pollution Control Board, TC-12V, Paryavaran Bhawan, Vibhuti Khand, Gomti Nagar, Lucknow-226010 (email – ms@uppcb.in)
6. Copy for Guard File.

(Ajay Kumar Sharma)
Member Secretary, SEIAA



J. Nishu

कार्यालय जिलाधिकारी, बाँदा।
(खानिज अनुभाग)

पत्रांक : 524-1 / खानिज-30, बाँदा

दिनांक : मार्च 21, 2025

नोटिस

मे0 ए0एस0 ट्रेडर्स
प्रो0 श्री अशोक कुमार पुत्र श्री रात्तीपीन राघान
निवासी ग्राम-कलौलीतीर, थाना कोतापाली नगर,
जिला हमीरपुर।

आपके पक्ष में जनपद बाँदा की तहसील पैलानी रिथरा ग्राम-रादीगदनपुर के गाटा सं0-58 का भाग, 57, 92/6, 93/1, 94, 95/2 व 00/1/3 का भाग कुल रकबा 10.50 हे0 मूक्षेत्र में बालू/मोरम का खनन पट्टा दिनांक 14.02.2026 से 13.02.2030 तक स्वीकृत/निष्पादित है। उक्त खनन पट्टा क्षेत्र की संयुक्त जांच/भाष खान निरीक्षक बाँदा, तहसीलवार पैलानी व उपजिलाधिकारी पैलानी द्वारा दिनांक-19.03.2025 को की गयी।

प्राप्त संयुक्त जांच आख्या दिनांक 20.03.2025 (छायाप्रति संलग्न) के अनुसार निम्नवत अनियमिततायें पायी गयी :-

"3. पट्टाधारक मे0 ए0एस0 ट्रेडर्स प्रो0 श्री अशोक कुमार के पक्ष में स्वीकृत खनन क्षेत्र का निर्धारित जियोकोआर्डिनेट्स के द्वारा तैयार की गयी KML फाइल के माध्यम से पट्टाधारक द्वारा किये जा रहे खनन की जांच की गयी, जांच में पाया गया कि पट्टाधारक द्वारा अपने स्वीकृत क्षेत्र के बाहर 01 पिट्ट का निर्माण कर खनन/परिवहन कार्य किया गया है। उक्त पिट्ट का जियोकोआर्डिनेट्स हैण्ड हेल्ड जी0पी0एस0 मशीन द्वारा लिया गया, जिसका विवरण निम्नवत है :-

पिट्ट की संख्या	बिन्दु	अक्षांश (Latitude)	देशांतर (Longitude)	पिट्ट का क्षेत्रफल वर्गमीटर में	औ0 गहराई (मी0 में)	मात्रा (घन मी0 में)
1	2	3	4	5	6	7
01	A	25°46'34.42"N	80°34'24.85"E	6802	0.75	5101.50
	B	25°46'33.73"N	80°34'25.68"E			
	C	25°46'32.73"N	80°34'26.12"E			
	D	25°46'30.75"N	80°34'26.19"E			
	E	25°46'29.67"N	80°34'24.95"E			
	F	25°46'29.69"N	80°34'23.49"E			
कुल योग :-						5101.50

इस प्रकार पट्टाधारक द्वारा अपने स्वीकृत अनुज्ञा क्षेत्र से बाहर कुल 5101.50 घन मी0 बालू/मोरम का अवैध खनन/परिवहन का कार्य किया गया है, जो उ0प्र0 उपखनिज (परिहार) नियमावली-2021 के नियम-3, 58, 72 तथा खान एवं खनिज (विकास एवं विनियमन) अधिनियम-1957 की धारा-4 व 21 का उल्लंघन है।"

इस प्रकार आप द्वारा स्वीकृत पट्टा क्षेत्र से बाहर कुल 5101.50 घन मी0 बालू/मोरम का अवैध खनन/परिवहन किये जाने से रायल्टी के रूप में रू0 7,65,225/- व खनिज मूल्य के रूप में रू0 38,26,125/- कुल रू0 45,91,350/- राजस्व की क्षति परिलक्षित होती है, साथ ही खनन पट्टा विलेख की शर्तों का स्पष्ट उल्लंघन है।

अतः आपको निर्देशित किया जाता है कि उपरोक्त के सम्बन्ध में अपना लिखित स्पष्टीकरण 30 दिवस के अन्दर प्रस्तुत करना सुनिश्चित करें, कि किन परिस्थितियों में आप के द्वारा उक्त कृत्य किया गया। निर्धारित अवधि में आप द्वारा स्पष्टीकरण प्रस्तुत नहीं किया जाता है तो यह माना जायेगा कि उक्त के सम्बन्ध में आपको कुछ नहीं कहना है, तदनुसार एक पक्षीय रूप से नियमानुसार अग्रतर आवश्यक कार्यवाही प्रारम्भ की जायेगी, जिसके लिये आप स्वयं उत्तरदायी होंगे।

संलग्नक : जांच आख्या की प्रति।

J. Nulke
21/03/2025
जिलाधिकारी,
बाँदा।



J. Nulke

कार्यालय जिलाधिकारी, बाँदा।
(खनिज अनुभाग)

पत्रांक : 1035 / खनिज-30, बाँदा

दिनांक : मई 27, 2025

नोटिस

मे 0 ए 0 एस 10 ट्रेडर्स
प्रो 0 श्री अशोक कुमार पुत्र श्री राततीधीन राधान
निवासी ग्राम-कलौलीतीर, धाना कोतपाली नगर,
जिला हमीरपुर।

आपके पक्ष में जनपद बाँदा की तहसील पैलाभी स्थित ग्राम-राधीमदनपुर के गाटा सं 0-56 का भाग, 57, 92/6, 93/1, 94, 95/2 व 00/1/3 का भाग कुल रकबा 10.50 हे 0 गुंठे में बालू/मोरम का खनन पट्टा दिनांक 14.02.2025 से 13.02.2030 तक स्वीकृत/निष्पादित है। उक्त खनन अनुज्ञा क्षेत्र की संयुक्त जांच/भाग खनिज विभाग व राजस्व विभाग की संयुक्त टीम द्वारा दिनांक 21.05.2025 को की गयी।

प्राप्त संयुक्त जांच आख्या संख्या-1008/खनिज-30, बाँदा दिनांक 24.05.2025 (छायाप्रति संलग्न) के अनुसार निम्नजत अनियमिततायें पायी गयी :-

"पट्टाधारक मे 0 ए 0 एस 10 ट्रेडर्स प्रो 0 श्री अशोक कुमार के पक्ष में स्वीकृत खनन क्षेत्र का निर्धारित जियोकोऑर्डिनेट्स के द्वारा तैयार की गयी KML फाइल के माध्यम से पट्टाधारक द्वारा किये जा रहे खनन की जांच की गयी, जांच में पाया गया कि पट्टाधारक द्वारा अपने स्वीकृत क्षेत्र के बाहर 02 पिट्टे का निर्माण कर खनन/परिवहन कार्य किया गया है। उक्त पिट्टे का जियोकोऑर्डिनेट्स डैण्ड हेल्ड जी 0 पी 0 एस 10 नरीन द्वारा लिया गया, जिसका विवरण निम्नवत है :-

पिट्टे की संख्या	दिन्दु	अक्षांश (Latitude)	देशांतर (Longitude)	पिट्टे का क्षेत्रफल वर्गमीटर में	औ 0 गहराई (मी 0 में)	मात्रा (घन मी 0 में)
1	2	3	4	5	6	7
01	A	25°46'39.34"N	80°34'13.40"E	16794	1.00	16794.00
	B	25°46'40.03"N	80°34'20.24"E			
	C	25°46'41.56"N	80°34'19.55"E			
	D	25°46'41.38"N	80°34'17.58"E			
	E	25°46'42.41"N	80°34'17.05"E			
	F	25°46'42.99"N	80°34'15.26"E			
	G	25°46'43.96"N	80°34'14.55"E			
	H	25°46'43.63"N	80°34'13.30"E			
	I	25°46'42.29"N	80°34'12.85"E			
02	A	25°46'30.56"N	80°34'12.54"E	2352	2.25	5292.00
	B	25°46'30.39"N	80°34'10.32"E			
	C	25°46'29.25"N	80°34'10.58"E			
	D	25°46'29.40"N	80°34'11.90"E			
	E	25°46'29.19"N	80°34'13.03"E			
कुल योग :-						22,086.00

इस प्रकार पट्टाधारक द्वारा अपने स्वीकृत खनन क्षेत्र से बाहर कुल 22,086.00 घन मी 0 बालू/मोरम का अवैध खनन/परिवहन का कार्य किया गया है, जो उ 0 प्र 0 उपखनिज (परिहार) नियमावली-2021 के नियम-3, 58, 72 तथा खान एवं खनिज (विकास एवं विनियमन) अधिनियम-1957 की धारा-4 व 21 का उल्लंघन है।"

इस प्रकार आप द्वारा स्वीकृत पट्टा क्षेत्र से बाहर कुल 22086 घन मी 0 बालू/मोरम का अवैध खनन/परिवहन किये जाने से रायल्टी के रूप में रू 0 33,12,900/- व खनिज मूल्य के रूप में रू 0 1,65,64,500/- कुल रू 0 1,98,77,400/- राजस्व की क्षति परिलक्षित होती है, साथ ही खनन पट्टा विलेख की शर्तों का स्पष्ट उल्लंघन है।

अतः आपको निर्देशित किया जाता है कि उपरोक्त के सम्बन्ध में अपना लिखित स्पष्टीकरण 30 दिवस के अन्दर प्रस्तुत करना सुनिश्चित करें, कि किन परिस्थितियों में आप के द्वारा उक्त कृत्य किया गया। निर्धारित अवधि में आप द्वारा स्पष्टीकरण प्रस्तुत नहीं किया जाता है तो यह माना जायेगा कि उक्त के सम्बन्ध में आपको कुछ नहीं कहना है, तदनुसार एक पक्षीय रूप से नियमानुसार अग्रतर आवश्यक कार्यवाही प्रारम्भ की जायेगी, जिसके लिये आप स्वयं उत्तरदायी होंगे।

संलग्नक : जांच आख्या की प्रति।

J. Nulua
27/05/2025
जिलाधिकारी,
बाँदा।



J. Nulua

कार्यालय जिलाधिकारी, बाँसा।

(खनिज अनुभाग)

पत्रांक 28/p / खनिज-30, बाँसा

नोटिस

दिनांक : दिसम्बर 7, 2025

में 0 ए0एस0 ट्रेडर्स
प्रो श्री अशोक कुमार पुत्र श्री रात्तीचीन राघवन
निवासी ग्राम-कलौलीतीर, धाना कोतवाली नगर,
जिला हमीरपुर।

आपके पक्ष में जनपद बाँसा की राहशील भेलाणी रिथरा ग्राम-सादीगढ़नपुर के गाटा सं0-56 का भाग, 57, 92/6, 93/1, 94, 95/2 व 00/1/3 का भाग कुल रकमा 18.50 हे0 भूक्षेत्र में बालू/मोरम का खनन पट्टा दिनांक 14.02.2025 से 13.02.2030 तक स्वीकृत/निष्पादित है। उक्त खनन अनुज्ञा क्षेत्र की संयुक्त जांच/माप खनिज विभाग व राजस्व विभाग की संयुक्त टीम द्वारा दिनांक 12.12.2025 को की गयी।

प्राप्त संयुक्त जांच आख्या संख्या-2776/खनिज-30, बाँसा दिनांक 12.12.2025 (जायाप्रति संलग्न) के अनुसार निम्नवत अनियमिततायें पायी गयी :-

"पट्टाधारक मे0 ए0एस0 ट्रेडर्स प्रो श्री अशोक कुमार के पक्ष में स्वीकृत खनन क्षेत्र का निर्धारित जियोकोऑर्डिनेट्स के द्वारा तैयार की गयी KML फाइल के माध्यम से पट्टाधारक द्वारा किये जा रहे खनन की जांच की गयी, जांच में पाया गया कि पट्टाधारक द्वारा अपने स्वीकृत क्षेत्र के बाहर 02 पिट्ट का निर्माण कर खनन/परिवहन कार्य किया गया है। उक्त पिट्ट का जियोकोऑर्डिनेट्स हेण्ड हेल्ड जी0पी0एस0 मशीन द्वारा लिया गया, जिसका विवरण निम्नवत है :-

पिट्ट की संख्या	बिन्दु	अक्षांश (Latitude)	देशांतर (Longitude)	पिट्ट का क्षेत्रफल वर्गमीटर में	औ0 गहराई (मी0 में)	मात्रा (घन मी0 में)
1	2	3	4	5	6	7
01	A	25°46'26.43"N	80°34'23.77"E	990	0.50	495.00
	B	25°46'25.51"N	80°34'23.93"E			
	C	25°46'25.93"N	80°34'22.54"E			
	D	25°46'26.94"N	80°34'22.85"E			
02	A	25°46'28.34"N	80°34'24.99"E	844	0.50	422.00
	B	25°46'27.37"N	80°34'24.31"E			
	C	25°46'27.52"N	80°34'23.36"E			
	D	25°46'28.38"N	80°34'23.93"E			
कुल योग :-						917.00

इस प्रकार पट्टाधारक द्वारा अपने स्वीकृत पट्टा क्षेत्र से बाहर कुल 917.00 घन मी0 बालू/मोरम का अवैध खनन/परिवहन का कार्य किया गया है, जो उ0प्र0 उपखनिज (परिहार) नियमावली-2021 के नियम-3, 58, 72 तथा खान एवं खनिज (विकास एवं विनियमन) अधिनियम-1957 की धारा-4 व 21 का उल्लंघन है।"

इस प्रकार आप द्वारा स्वीकृत पट्टा क्षेत्र से बाहर कुल 917 घन मी0 बालू/मोरम का अवैध खनन/परिवहन किये जाने से रायल्टी के रूप में रू0 1,37,550/- व खनिज मूल्य के रूप में रू0 6,87,750/- कुल रू0 8,25,300/- राजस्व की क्षति परिलक्षित होती है, साथ ही खनन पट्टा विलेख की शर्तों का स्पष्ट उल्लंघन है।

अतः आपको निर्देशित किया जाता है कि उपरोक्त के सम्बन्ध में अपना लिखित स्पष्टीकरण 30 दिवस के अन्दर प्रस्तुत करना सुनिश्चित करें, कि किन परिस्थितियों में आप के द्वारा उक्त कृत्य किया गया। निर्धारित अवधि में आप द्वारा स्पष्टीकरण प्रस्तुत नहीं किया जाता है तो यह माना जायेगा कि उक्त के सम्बन्ध में आपको कुछ नहीं कहना है, तदनुसार एक पक्षीय रूप से नियमानुसार अग्रोत्तर आवश्यक कार्यवाही प्रारम्भ की जायेगी, जिसके लिये आप स्वयं उत्तरदायी होंगे।

संलग्नक : जांच आख्या की प्रति।

J. Rulme
12/12/2025
जिलाधिकारी
बाँसा।



J. Rulme

जिलाधिकारी महोदया, बाँदा की अध्यक्षता में दिनांक 14.10.2025 को अवैध खनन/परिवहन एवं ओवरलोडिंग पर प्रभावी अंकुश लगाए जाने हेतु गठित टाक्स फोर्स की आहूत बैठक की कार्यवृत्त :-


शासनादेश सं0-816/06-2018-371/2005 लखनऊ दिनांक 20.03.2018 द्वारा अवैध खनन/परिवहन एवं ओवरलोडिंग पर प्रभावी अंकुश लगाए जाने हेतु गठित टाक्स फोर्स की बैठक जिलाधिकारी महोदया, बाँदा की अध्यक्षता में दिनांक 14.10.2025 को कलेक्ट्रेट सभागार में बैठक आहूत की गयी, जिसमें निम्न जनपद स्तरीय अधिकारीगण उपस्थित रहे :-

क्र०सं०	पदनाम
1.	जिलाधिकारी, बाँदा
2.	अपर जिलाधिकारी (वि०/सा०), बाँदा
3.	अपर पुलिस अधीक्षक, बाँदा
4.	उपजिलाधिकारी, बाँदा
5.	उपजिलाधिकारी, नरैनी
6.	उपजिलाधिकारी, अतर्रा
7.	उपजिलाधिकारी, पैलानी
8.	उपजिलाधिकारी, बवेरू
9.	पुलिस क्षेत्राधिकारी, नगर
10.	पुलिस क्षेत्राधिकारी, सदर
11.	पुलिस क्षेत्राधिकारी, नरैनी
12.	पुलिस क्षेत्राधिकारी, अतर्रा
13.	पुलिस क्षेत्राधिकारी, बवेरू
14.	खान अधिकारी, बाँदा
15.	ए०आर०टी०ओ०, बाँदा
16.	वाणिज्य कर अधिकारी, बाँदा

उक्त बैठक जिलाधिकारी महोदया की अध्यक्षता में प्रारम्भ की गयी।

1. खान अधिकारी, बाँदा द्वारा सर्वप्रथम यह अवगत कराया गया कि जनपद में बालू/मोरम के कुल 20 खनन पट्टा/खनन अनुज्ञा-पत्र संचालित है। मानसून सत्र दिनांक 30 सितम्बर समाप्त होने के उपरान्त 20 खनन क्षेत्र में खनन कार्य प्रारम्भ होने वाला है, जिसपर जिलाधिकारी महोदया द्वारा समस्त उपजिलाधिकारी, समस्त पुलिस क्षेत्राधिकारी, खान अधिकारी एवं सम्भागीय परिवहन अधिकारी, बाँदा को यह निर्देशित किया गया कि समस्त क्षेत्रों का स्थलीय निरीक्षण कर लें तथा उक्त खनन पट्टा क्षेत्र से निकलने वाले वाहनों के मार्गों पर भी सतत निगरानी रखें।

(कार्यवाही पुलिस क्षेत्राधिकारी/समस्त उपजिलाधिकारी/सहायक सम्भागीय परिवहन अधिकारी/खान अधिकारी)



J. Reddy

(2)

2. जनपद बाँदा में गठित टाक्स फोर्स के सभी सदस्यों को विशेष रूप से निर्देशित किया गया कि जनपद बाँदा में मध्य प्रदेश व महोवा से आने वाले उपखनिज से लदे वाहनों के मार्गों तथा जनपद बाँदा से निकलने वाले समस्त मुख्य मार्गों जहाँ से उपखनिज गिट्टी/मोरम/बालू का परिवहन होता है, का तत्काल निरीक्षण कर लें एवं समय-समय पर रात्रि एवं प्रातःकाल में विशेष अभियान चलाकर वाहनों की चेकिंग की जाये। चिन्हित स्थलों पर पीकेट चेकिंग प्वाइंट बनाया जाय तथा आयश्चकतानुसार एक रजिस्टर रखा जाय, जिससे चेकिंग किये गये प्रत्येक वाहनो का विवरण अंकित हो।
(कार्यवाही पुलिस क्षेत्राधिकारी/समस्त उपजिलाधिकारी/सहायक सम्भागीय परिवहन अधिकारी/खान अधिकारी)

3. जिलाधिकारी महोदया द्वारा खान अधिकारी बाँदा, समस्त उपजिलाधिकारी, पुलिस क्षेत्राधिकारी को यह निर्देशित किया गया कि उनके क्षेत्रान्तर्गत पडने वाले संचालित खनन पट्टो का माह में कम से कम एक बार स्थलीय निरीक्षण अवश्य कर लें एवं कोई अनियमितता, अवैध खनन पाया जाता है तो उसकी तत्काल आख्या अधोहस्ताक्षरी के समक्ष प्रस्तुत करना सुनिश्चित करें। शसन द्वारा समय-समय पर पत्र प्रेषित करते हुये यह निर्देशित किया गया है कि उपखनिजों का ओवरलोडिंग सोर्स एवं इन्ट्री प्वाइंट पर ही रोकना जाये। अतः टाक्स फोर्स के समस्त अधिकारी को जिलाधिकारी महोदया द्वारा यह भी निर्देशित किया गया है कि पट्टा क्षेत्र का निरीक्षण करते समय पट्टा क्षेत्र के साथ-साथ पट्टा क्षेत्र में स्थापित तौल मशीन के आस-पास के क्षेत्र का भी निरीक्षण कर लें एवं कोई भी वाहन पट्टा कृत क्षेत्र अथवा तौल मशीन के पास ओवरलोडेड पाया जाता है तो वाहन पर कार्यवाही के साथ-साथ सम्बन्धित पट्टाधारक के विरुद्ध भी कार्यवाही हेतु आख्या प्रस्तुत की जाय।
(कार्यवाही पुलिस क्षेत्राधिकारी/समस्त उपजिलाधिकारी/सहायक सम्भागीय परिवहन अधिकारी/खान अधिकारी)

4. जिलाधिकारी महोदया द्वारा खान अधिकारी बाँदा को यह निर्देशित किया गया कि जनपद में स्वीकृत एवं संचालित समस्त बालू/मोरम के अनुज्ञप्ति/भण्डारण की जांच समय पर करा ली जाय एवं यह सुनिश्चित कर लिया जाये कि समस्त भण्डारण उठान समय से हो जाये, जिन भण्डारण/अनुज्ञप्ति/लाईसेंस में मात्रा अवशेष है अथवा भण्डारण में उठान नहीं हो पाया है, के सम्बन्ध में मौके पर स्थलीय निरीक्षण/परीक्षण कर आख्या तत्काल अधोहस्ताक्षरी को प्रस्तुत करना सुनिश्चित करें।

(कार्यवाही खान अधिकारी)

5. बैठक में जिलाधिकारी महोदया द्वारा समस्त अधिकारियों को उपखनिज का अवैध परिवहन/ओवरलोडिंग के विरुद्ध कार्यवाही के सम्बन्ध में निर्धारित किये गये लक्ष्य की समीक्षा की गयी, जिसमें प्रत्येक विभाग/अधिकारियों को कार्यवाही हेतु 60 वाहनों का लक्ष्य दिया गया था, जिसके सापेक्ष जनपद में माह सितम्बर-2025 में कुल 78 वाहन तथा माह अप्रैल-2025 से सितम्बर-2025 तक कुल 1086 वाहन, जिसमें बिना परिवहन प्रपत्र व ओवरलोडेड वाहन सम्मिलित थे पकड़े गये हैं। माह सितम्बर-2025 में निर्धारित लक्ष्य के सापेक्ष कम प्रवर्तन कार्य करने के सम्बन्ध में जिलाधिकारी महोदया द्वारा सम्बन्धित समस्त टास्क फोर्स के अधिकारी को यह निर्देशित किया गया कि प्रवर्तन कार्य में तेजी लाते हुये सप्ताह में कम से कम 02 से 03 दिवस रात्रि व प्रातःकाल में औचक/आकस्मिक निरीक्षण करते हुये अवैध परिवहन/ओवरलोडिंग करने वाले वाहनो के विरुद्ध कठोर दण्डात्मक कार्यवाही की जाये।

(कार्यवाही पुलिस क्षेत्राधिकारी/समस्त उपजिलाधिकारी/सहायक सम्भागीय परिवहन अधिकारी/खान अधिकारी)



J. Rulana

(3)

6. बैठक में जिलाधिकारी महोदया द्वारा सहायक सम्भागीय परिवहन अधिकारी बाँदा व समस्त उपजिलाधिकारी व पुलिस क्षेत्राधिकारी को निर्देशित किया गया कि उपखनिज का परिवहन करने वाले वाहनों की जांच में वैध परिवहन प्रपत्र, ओवरलोडिंग की जांच के साथ-साथ वाहनों की पिटनेस, रजिस्ट्रेशन, हाई सिक्वोरिटी नम्बर प्लेट एवं समस्त कागजात व अभिलेख, जो वाहन पर वांछित होते हों, की जांच की जाय।

(कार्यवाही पुलिस क्षेत्राधिकारी/समस्त उपजिलाधिकारी/सहायक सम्भागीय परिवहन अधिकारी)

7. बैठक में समस्त अधिकारियों को यह सुनिश्चित करने हेतु निर्देशित किया गया, कि उपखनिज लदे कोई भी वाहन अवैध परिवहन/ओवरलोडिंग में पकड़ा जाता है तो उक्त पर कार्यवाही खनन विभाग, परिवहन विभाग व वाणिज्य कर विभाग (जी०एस०टी०) द्वारा वैधानिक कार्यवाही/अर्थदण्ड वसूले जाने के उपरान्त ही वाहन को अवमुक्त किया जाये।

(कार्यवाही पुलिस क्षेत्राधिकारी/समस्त उपजिलाधिकारी/सहायक सम्भागीय परिवहन अधिकारी/खान अधिकारी)

8. अवैध परिवहन/ओवरलोडिंग की जांच करते समय प्रायः यह पाया जाता है कि उपखनिज का परिवहन करने वाले वाहन स्वामी/वाहन चालक द्वारा वाहन पर लगे नम्बर प्लेट को टैम्पर्ड/स्कैच कर वाहनो का संचालन किया जाता है, साथ ही कई वाहनो के वाहन स्वामी/वाहन चालको के द्वारा वाहन के वास्तविक स्वरूप में छेड़छाड़ कर अन्य अतिरिक्त बाड़ी को जोड़ कर ओवरलोडिंग/अवैध परिवहन का कार्य किया जाता है। ऐसे वाहन स्वामी द्वारा जो बार-बार उक्त कृत्य को दोहराया जाता है तो उन वाहनस्वामियों के विरुद्ध प्रथम सूचना रिपोर्ट भी दर्ज करने की कार्यवाही की जाय।

(कार्यवाही पुलिस क्षेत्राधिकारी/समस्त उपजिलाधिकारी/सहायक सम्भागीय परिवहन अधिकारी)

अन्त में उक्त बैठक को समाप्त किया गया।

(जे० रीभा)
जिलाधिकारी,
बाँदा।

कार्यालय जिलाधिकारी, बाँदा।

(खनिज अनुभाग)

पत्रांक : 2388 / खनिज-30, बाँदा

दिनांक : अक्टूबर 18, 2025

प्रतिलिपि : निम्नलिखित को सूचनार्थ एवं आवश्यक कार्यवाही हेतु प्रेषित।

1. निदेशक, भूतत्व एवं खनिकर्म निदेशालय, उ०प्र०, लखनऊ।
2. पुलिस अधीक्षक, बाँदा।
3. अपर जिलाधिकारी (वि०/रा०), बाँदा।
4. अपर पुलिस अधीक्षक, बाँदा।
5. समस्त उपजिलाधिकारी, जनपद बाँदा।
6. समस्त पुलिस क्षेत्राधिकारी, जनपद बाँदा।
7. सहायक सम्भागीय परिवहन अधिकारी, बाँदा।
8. खान अधिकारी/खान निरीक्षक, बाँदा।
9. यात्रीकर अधिकारी, बाँदा।
10. वाणिज्य कर अधिकारी, बाँदा।

J. Rulwa
18/10/2025
जिलाधिकारी,
बाँदा।



J. Rulwa

जिलाधिकारी महोदया, बाँदा की अध्यक्षता में दिनांक 11.11.2025 को अवैध खनन/परिवहन एवं ओवरलोडिंग पर प्रभावी अंकुश लगाए जाने हेतु गठित टाक्स फोर्स की आहूत बैठक की कार्यवृत्त :-

शासनादेश सं०-616/86-2010-371/2005 लखनऊ दिनांक 20.03.2018 द्वारा अवैध खनन/परिवहन एवं ओवरलोडिंग पर प्रभावी अंकुश लगाए जाने हेतु गठित टाक्स फोर्स की बैठक जिलाधिकारी महोदया, बाँदा की अध्यक्षता में दिनांक 11.11.2025 को कलेक्ट्रेट सभागार में बैठक आहूत की गयी, जिसमें निम्न जनपद स्तरीय अधिकारीगण उपस्थित रहे :-

क्र०सं०	पदनाम
1.	जिलाधिकारी, बाँदा
2.	पुलिस अधीक्षक, बाँदा।
3.	अपर जिलाधिकारी (वि०/रा०), बाँदा
4.	अपर पुलिस अधीक्षक, बाँदा
5.	उपजिलाधिकारी, बाँदा
6.	उपजिलाधिकारी, नरैनी
7.	उपजिलाधिकारी, अतर्रा
8.	उपजिलाधिकारी, पैलानी
9.	उपजिलाधिकारी, बवेरू
10.	पुलिस क्षेत्राधिकारी, नगर
11.	पुलिस क्षेत्राधिकारी, सदर
12.	पुलिस क्षेत्राधिकारी, नरैनी
13.	पुलिस क्षेत्राधिकारी, अतर्रा
14.	पुलिस क्षेत्राधिकारी, बवेरू
15.	खान अधिकारी, बाँदा
16.	ए०आर०टी०ओ०, बाँदा
17.	वाणिज्य कर अधिकारी, बाँदा

उक्त बैठक जिलाधिकारी महोदया की अध्यक्षता में प्रारम्भ की गयी।

1. खान अधिकारी, बाँदा द्वारा सर्वप्रथम यह अवगत कराया गया कि जनपद में माह अक्टूबर व नवम्बर-2025 में बालू/मोरम के कुल 10 खनन क्षेत्र संचालित हो चुके हैं, जिसमें तहसील सदर में मरौलीखादर खण्ड सं०-05, तहसील नरैनी में रिसौरा व चन्द्रपुरा, तहसील अतर्रा में भदावल व तेरा(ब), तहसील बवेरू में इटवां, मर्काखादर खण्ड सं०-04 एवं तहसील पैलानी में सादीमदनपुर, सिन्धनकलां व साड़ीखादर सम्मिलित है। उक्त के अतिरिक्त अगले एक सप्ताह में पर्यावरण स्वच्छता प्रमाण-पत्र प्राप्त होने की दशा में 03-04 क्षेत्र संचालित होने की सम्भावना है, जिसकी सूचना अगल से तहसील व सम्बन्धित थानों को उपलब्ध करा दी जायेगी। उक्त संचालित पट्टों में आने-जाने वाले मार्गों का स्थलीय निरीक्षण खनन विभाग द्वारा किया जा चुका है। खान अधिकारी द्वारा बैठक में यह भी अवगत कराया गया कि तहसील अतर्रा अन्तर्गत भदावल व तेरा(ब) में पट्टाधारक व किसानों के बीच रास्ते को लेकर विवाद था, जिसका निराकरण तहसील की टीम के माध्यम से करा दिया गया है। जिलाधिकारी महोदया द्वारा समस्त उपजिलाधिकारी व खान अधिकारी को यह निर्देशित किया गया कि समस्त संचालित खनन पट्टों का समय-समय पर निरीक्षण करते रहे एवं अनियमितता व अवैध खनन पाये जाने पर उसकी तत्काल आख्या अधोहस्ताक्षरी को उपलब्ध कराये।

(कार्यवाही पुलिस क्षेत्राधिकारी/समस्त उपजिलाधिकारी/खान अधिकारी)



J. Nulme

(2)

2. जनपद बाँदा में गठित टाक्स फोर्स द्वारा माह अक्टूबर-2025 में कुल 70 वाहनों को अवैध परिवहन/ओवरलोडिंग होने के कारण जनपद के विभिन्न थानाओं में विरुद्ध किया गया, जिसपर जिलाधिकारी महोदया व पुलिस अधीक्षक बाँदा द्वारा प्रवर्तन कार्य पर असंतोष जताते हुये टाक्स फोर्स के समस्त सदस्यों को प्रवर्तन कार्य प्रभावी रूप से बढ़ाने के निर्देश दिये गये। टाक्स फोर्स के समस्त सदस्यों को विशेष रूप से निर्देशित किया गया कि जनपद बाँदा में मध्य प्रदेश व महोबा से आने वाले उपखनिज से लदे वाहनों के मार्गों तथा जनपद बाँदा से निकलने वाले समस्त मुख्य मार्गों जहाँ से उपखनिज गिट्टी/गोरग/बालू का परिवहन होता है, का तत्काल निरीक्षण कर लें एवं समय-समय पर रात्रि एवं प्रातःकाल में विशेष अभियान चलाकर वाहनों की चेकिंग की जाये। चिन्हित स्थलों पर पीकोट चेकिंग प्वाइंट बनाया जाय तथा आवश्यकतानुसार एक रजिस्टर रखा जाय, जिससे चेकिंग किये गये प्रत्येक वाहनो का विवरण अंकित हो।

(कार्यवाही पुलिस क्षेत्राधिकारी/समस्त उपजिलाधिकारी/सहायक सम्भागीय परिवहन अधिकारी)

3. बैठक में पुलिस अधीक्षक, बाँदा व जिलाधिकारी बाँदा द्वारा टाक्स फोर्स के समस्त सदस्यों को यह निर्देशित किया गया कि शासन द्वारा गठित टाक्स फोर्स में कई विभाग के अधिकारी सम्मिलित हैं तथा कई बार विभागीय अधिकारी शासकीय कार्य में व्यस्तता होने के कारण गठित टाक्स फोर्स द्वारा कार्यवाही करने के दौरान सम्मिलित नहीं हो पाते हैं। अतः टाक्स फोर्स के सभी सदस्यों को यह निर्देशित किया गया कि प्रवर्तन कार्य करने के दौरान कम से कम गठित टाक्स फोर्स के 02 सदस्यों की उपस्थिति सुनिश्चित हो।

(कार्यवाही समस्तपुलिस क्षेत्राधिकारी/समस्त उपजिलाधिकारी/सहायक सम्भागीय परिवहन अधिकारी/खान अधिकारी)

4. शासनादेश संख्या-600पी/छ-पु-3-23-39पी गृह (पुलिस) अनुभाग-3 दिनांक 16.05.2023 के बिन्दु सं0-06 में यह उल्लिखित किया गया है कि "जनपद के खनन अधिकारियों द्वारा जनपद के सभी प्रभारी निरीक्षक/थानाध्यक्ष को उनके क्षेत्र में दिये गये खनन के पट्टों के स्थानों को, जो खनन विभाग द्वारा निर्धारित प्रक्रिया से चिन्हित किये गये हो, अवगत कराना सुनिश्चित किया जायेगा। इसके उपरान्त यदि किसी थाना क्षेत्र में चिन्हित पट्टे के अतिरिक्त किसी अन्यत्र स्थान पर संगठित/वृहद खनन की सूचना प्राप्त होती है और यदि इस संबंध में प्रभारी निरीक्षक/थानाध्यक्ष द्वारा वरिष्ठ पुलिस अधीक्षक/पुलिस अधीक्षक/जनपद प्रभारी को सूचित नहीं किया गया है, तो उसमें संबंधित प्रभारी निरीक्षक/थानाध्यक्ष की संलिप्तता मानी जायेगी।"


अतः टाक्स फोर्स के समस्त सदस्यों विशेष कर पुलिस क्षेत्राधिकारी व उपजिलाधिकारी को यह निर्देशित किया गया कि अपनी अधिनस्थ प्रभारी निरीक्षक/थानाध्यक्ष व अन्य कर्मचारी, जो क्षेत्र में तैनात हो, को यह निर्देशित करना सुनिश्चित करें कि अवैध खनन/परिवहन की सूचना प्राप्त होने पर तत्काल उक्त से अवगत कराना सुनिश्चित करें। अवैध खनन की सूचना न देने पर शासनादेश में दी गयी व्यवस्था के अनुसार सम्बन्धित थानाध्यक्ष/प्रभारी निरीक्षक/सम्बन्धित अन्य कर्मचारी के विरुद्ध कार्यवाही की जायेगी।

(कार्यवाही समस्तपुलिस क्षेत्राधिकारी/समस्त उपजिलाधिकारी)

5. अवैध परिवहन/ओवरलोडिंग की जांच करते समय प्रायः यह पाया जाता है कि उपखनिज का परिवहन करने वाले वाहन स्वामी/वाहन चालक द्वारा वाहन पर लगे नम्बर प्लेट को टैम्पर्ड/स्कैच कर वाहनो का संचालन किया जाता है, साथ ही कई वाहनो के वाहन स्वामी/वाहन चालको के द्वारा वाहन के वारतविक स्वरूप में छेड़छाड़ कर अन्य अतिरिक्त चाड़ी को जोड़ कर ओवरलोडिंग/अवैध परिवहन का कार्य किया जाता है। ऐसे वाहन स्वामी द्वारा जो बार-बार उक्त कृत्य को दोहराया जाता है तो उन वाहनस्वामियों के विरुद्ध प्रथम सूचना रिपोर्ट भी दर्ज करने की कार्यवाही की जाय।

(कार्यवाही पुलिस क्षेत्राधिकारी/समस्त उपजिलाधिकारी/सहायक सम्भागीय परिवहन अधिकारी/खान अधिकारी)

-3-



J. Nulua

(3)

6. बैठक में जिलाधिकारी महोदया द्वारा सहायक सम्भागीय परिवहन अधिकारी परिवहन अधिकारी बाँदा व समस्त उपजिलाधिकारी व पुलिस क्षेत्राधिकारी को निर्देशित किया गया कि उपखनिज का परिवहन करने वाले वाहनों की जांच में वैध परिवहन प्रपत्र, ओवरलोडिंग की जांच के साथ-साथ वाहनों की फिटनेस, रजिस्ट्रेशन, हार्ड सिवियोरिटी नम्बर प्लेट एवं समस्त कागजात व अभिलेख, जो वाहन पर वांछित होते हों, की जांच की जाय।

बैठक में समस्त अधिकारियों को यह भी सुनिश्चित करने हेतु निर्देशित किया गया, कि उपखनिज लदे कोई भी वाहन अवैध परिवहन/ओवरलोडिंग में पकड़ा जाता है तो उक्त पर कार्यवाही खनन विभाग, परिवहन विभाग व वाणिज्य कर विभाग (जी०एस०टी०) द्वारा वैधानिक कार्यवाही/अर्धदण्ड तसूले जाने के उपरान्त ही वाहन को अयमुक्त किया जाये तथा अगर कोई वाहन बार-बार ओवरलोडिंग तथा अवैध परिवहन में सम्मिलित पाया जाता है तो उसके विरुद्ध गम्भीर धाराओं में प्रथम सूचना रिपोर्ट दर्ज करायी जाये।

(कार्यवाही राजस्व विभाग/पुलिस विभाग/परिवहन विभाग/खनिज विभाग/वाणिज्य विभाग)

अन्त में जिलाधिकारी महोदया द्वारा उपरोक्तानुसार निर्देश देते हुये उक्त बैठक को समाप्त किया गया।

(जे० शीमा)
जिलाधिकारी,
बाँदा।

कार्यालय जिलाधिकारी, बाँदा।
(खनिज अनुभाग)

पत्रांक : 2552/खनिज-30, बाँदा

दिनांक : नवम्बर 15, 2025

प्रतिलिपि : निम्नलिखित को सूचनार्थ एवं आवश्यक कार्यवाही हेतु प्रेषित।

1. निदेशक, भूतत्व एवं खनिकर्म निदेशालय, उ०प्र०, लखनऊ।
2. आयुक्त, चित्रकूटधाम मण्डल, बाँदा।
3. पुलिस अधीक्षक, बाँदा।
4. अपर जिलाधिकारी (वि०/रा०), बाँदा।
5. अपर पुलिस अधीक्षक, बाँदा।
6. समस्त उपजिलाधिकारी, जनपद बाँदा।
7. समस्त पुलिस क्षेत्राधिकारी, जनपद बाँदा।
8. सहायक सम्भागीय परिवहन अधिकारी, बाँदा।
9. खान अधिकारी/खान निरीक्षक, बाँदा।
10. यात्रीकर अधिकारी, बाँदा।
11. वाणिज्य कर अधिकारी, बाँदा।

J. Nulke
14/11/2025
जिलाधिकारी,
बाँदा।



J. Nulke

जिलाधिकारी महोदया, बाँदा की अध्यक्षता में दिनांक 29.12.2025 को अवैध खनन/परिवहन एवं ओवरलोडिंग पर प्रभावी अंकुश लगाए जाने हेतु गठित टाक्स फोर्स की आहूत बैठक की कार्यवृत्त :-

शासनादेश सं०-610/86-2010-371/2005 लखनऊ दिनांक 20.03.2018 द्वारा अवैध खनन/परिवहन एवं ओवरलोडिंग पर प्रभावी अंकुश लगाए जाने हेतु गठित टाक्स फोर्स की बैठक जिलाधिकारी महोदया, बाँदा की अध्यक्षता में दिनांक 29.12.2025 को कलेक्ट्रेट सभागार में आहूत की गयी, जिसमें निम्न जनपद स्तरीय अधिकारीगण उपस्थित रहे :-

क्र०सं०	पदनाम
1.	जिलाधिकारी, बाँदा
2.	पुलिस अधीक्षक, बाँदा।
3.	अपर जिलाधिकारी (वि०/रा०), बाँदा
4.	अपर पुलिस अधीक्षक, बाँदा
5.	उपजिलाधिकारी, बाँदा
6.	उपजिलाधिकारी, नरैनी
7.	उपजिलाधिकारी, अतर्रा
8.	उपजिलाधिकारी, पैलानी
9.	उपजिलाधिकारी, बबेरू
10.	पुलिस क्षेत्राधिकारी, नगर
11.	पुलिस क्षेत्राधिकारी, सदर
12.	पुलिस क्षेत्राधिकारी, नरैनी
13.	पुलिस क्षेत्राधिकारी, अतर्रा
14.	पुलिस क्षेत्राधिकारी, बबेरू
15.	खान अधिकारी, बाँदा
16.	ए०आर०टी०ओ०, बाँदा
17.	वाणिज्य कर अधिकारी, बाँदा

उक्त बैठक जिलाधिकारी महोदया की अध्यक्षता में प्रारम्भ की गयी।

1. जिलाधिकारी महोदया, बाँदा द्वारा माह नवम्बर-2025 में अवैध परिवहन/ओवरलोडिंग के विरुद्ध टाक्स फोर्स के सदस्यों द्वारा की गयी कार्यवाही की समीक्षा की गयी, जिसमें खान अधिकारी बाँदा द्वारा अवगत कराया गया कि उपजिलाधिकारी बाँदा व पुलिस क्षेत्राधिकारी नगर द्वारा 03 वाहन, उपजिलाधिकारी नरैनी व पुलिस क्षेत्राधिकारी नरैनी द्वारा 08 वाहन, उपजिलाधिकारी पैलानी व पुलिस क्षेत्राधिकारी सदर द्वारा 14 वाहन, उपजिलाधिकारी अतर्रा व पुलिस क्षेत्राधिकारी अतर्रा द्वारा कोई वाहन नहीं पकड़ा गया, उपजिलाधिकारी बबेरू व पुलिस क्षेत्राधिकारी बबेरू द्वारा 10 वाहन, खान अधिकारी बाँदा द्वारा 24 वाहन, सहायक सम्भागीय परिवहन अधिकारी बाँदा द्वारा 23 वाहन, पी०टी०ओ० बाँदा द्वारा 19 वाहन तथा वाणिज्य कर अधिकारी द्वारा 09 वाहनों के विरुद्ध कार्यवाही की गयी। इस प्रकार माह नवम्बर-2025 में कुल 110 वाहन के विरुद्ध कार्यवाही की गयी है। खान अधिकारी बाँदा द्वारा बैठक में यह अवगत कराना गया कि पिछले वित्तीय वर्ष 2024-25 में अवैध खनन/परिवहन में कुल 880 प्रकरणों में कार्यवाही की गयी तथा 8.78 करोड़ राजस्व की प्राप्ति की गयी एवं वर्तमान वित्तीय वर्ष 2025-26 में माह नवम्बर-2025 तक कुल 1261 प्रकरणों में कार्यवाही करते हुये 9.88 करोड़ राजस्व की प्राप्ति हुई। इस प्रकार पिछले वित्तीय वर्ष से लगभग 1.10 करोड़ अधिक राजस्व की प्राप्ति हुई है। जिलाधिकारी महोदया द्वारा टाक्स फोर्स के समस्त सदस्यों को यह निर्देशित किया गया कि

-2-



J. Nulana

(2)

मानसून सत्र के उपरान्त जनपद में खनन पट्टा/अनुज्ञा-पत्र संचालित हो गये हैं। उक्त समस्त खनन क्षेत्रों पर सतत निगरानी रखते हुये अवैध खनन/परिवहन/ओवरलोडिंग करने वालों के विरुद्ध नियमों के अधीन कठोर कानूनी कार्रवाई करने के निर्देश दिये गये हैं।

(कार्यवाही पुलिस क्षेत्राधिकारी/समस्त उपजिलाधिकारी/सहायक सम्मानीय परिवहन अधिकारी/वाणिज्य कर अधिकारी/खान अधिकारी)

2. जिलाधिकारी महोदया द्वारा खान अधिकारी गाँवा, उपजिलाधिकारी नरैनी, पुलिस क्षेत्राधिकारी नरैनी, सहायक सम्मानीय परिवहन अधिकारी बाँदा तथा वाणिज्य कर अधिकारी बाँदा से अन्य प्रदेशों से आने वाले वाहनों के सम्बन्ध में जानकारी प्राप्ति की गयी, जिसके क्रम में खान अधिकारी बाँदा द्वारा अवगत कराया गया कि गन्ध प्रदेश से आने वाले वाहनों की निरन्तर चेकिंग की जा रही है, जिसके तहत वित्तीय वर्ष 2025-26 में गाँव नवम्बर-2025 तक अन्य प्रदेशों से आने वाले वाहनों से आई0एस0टी0पी0 के रूप में ₹0 17.15 करोड़ राजस्व की प्राप्ति हुई है तथा पिछले वित्तीय वर्ष 2024-25 में नवम्बर-2024 तक ₹0 13.12 करोड़ राजस्व की प्राप्ति हुई थी। अतः इस प्रकार वर्तमान वित्तीय वर्ष में ₹0 4.03 करोड़ अधिक राजस्व की प्राप्ति हुई है। उपजिलाधिकारी नरैनी तथा पुलिस क्षेत्राधिकारी नरैनी द्वारा यह अवगत कराया गया कि आवश्यकतानुसार थाना गिरवां तथा तहसील नरैनी में अलग-अलग स्थानों पर पुलिस व राजस्व विभाग की संयुक्त टीम बनाकर पिकेट/वैरियर लगाकर अन्य प्रदेशों से आने वाले वाहनों की लगातार चेकिंग की जा रही है।

(कार्यवाही पुलिस क्षेत्राधिकारी/समस्त उपजिलाधिकारी/सहायक सम्मानीय परिवहन अधिकारी/वाणिज्य कर अधिकारी/खान अधिकारी)

3. खान अधिकारी, बाँदा द्वारा यह अवगत कराया गया कि जनपद में माह नवम्बर-2025 में बालू/मोरम के कुल 10 खनन क्षेत्र संचालित हो चुके हैं, जिसमें तहसील सदर में मरौलीखादर खण्ड सं0-05, तहसील नरैनी में रिसौरा व चन्द्रपुरा, तहसील अतर्रा में भदावल व तेरा(ब), तहसील बबेरू में इटवां, मक़ाखादर खण्ड सं0-04 एवं तहसील पैलानी में सादीमदनपुर, सिन्धनकलां व साड़ीखादर सम्मिलित हैं। उक्त के अतिरिक्त अगले एक सप्ताह में पर्यावरण स्वच्छता प्रमाण-पत्र प्राप्त होने की दशा में 05-07 क्षेत्र संचालित होने की सम्भावना है, जिसकी सूचना अगल से तहसील व सम्बन्धित थानों को उपलब्ध करा दी जायेगी। उक्त संचालित पट्टों में आने-जाने वाले मार्गों का स्थलीय निरीक्षण खनन विभाग द्वारा किया जा चुका है। जिलाधिकारी महोदया द्वारा टास्क फोर्स के समस्त सदस्यों को निर्देशित किया गया कि जनपद में संचालित खनन पट्टों का स्थलीय निरीक्षण समय-समय पर करते रहे तथा अवैध खनन/परिवहन व अन्य अनियमितता पाये जाने पर तत्काल उसकी आख्या प्रस्तुत करने के निर्देश दिये गये।

(कार्यवाही पुलिस क्षेत्राधिकारी/समस्त उपजिलाधिकारी/खान अधिकारी)

4. जिलाधिकारी महोदया द्वारा जनपद में उपखनिज का परिवहन करने वाले वाहनों पर वी0टी0एस0 लगाने के सम्बन्ध में खान अधिकारी बाँदा से जानकारी चाही गयी, जिसके सम्बन्ध में खान अधिकारी बाँदा द्वारा अवगत कराया गया कि जनपद में उपखनिजों का परिवहन करने वाले वाहनों पर वी0टी0एस0 लगाने की प्रक्रिया प्रचलित है, जिसके क्रम में अपर जिलाधिकारी (वि0/रा0), बाँदा की अध्यक्षता में दिनांक 13.12.2025 को वाहन स्वामी, पट्टाधारक, अनुज्ञा-पत्र धारक, भण्डारणकर्ता व क्रेशर स्वामी के साथ बैठक भी की गयी थी। उक्त बैठक में वी0टी0एस0 की अनिवार्यता, उससे होने वाले लाभ एवं वी0टी0सी0 से सम्बन्धित अन्य बिन्दुओं पर बैठक में प्रतिभाग करने वाले समस्त वाहन स्वामी व पट्टाधारक, क्रेशर स्वामी को जानकारी दी गयी थी। जिस पर जिलाधिकारी महोदया द्वारा खान अधिकारी तथा समस्त उपजिलाधिकारी को यह निर्देशित किया गया कि उपखनिज का परिवहन करने वाले वाहनों पर वी0टी0एस0 लगाने की प्रक्रिया जल्द से जल्द पूर्ण करा ली जाय।

(कार्यवाही समस्त उपजिलाधिकारी/खान अधिकारी)



J. Nulke

(3)

4. टाक्स फोरार्स की बैठक दिनांक 11.11.2025 में जिलाधिकारी महोदया द्वारा समस्त पुलिस क्षेत्राधिकारी व समस्त उपजिलाधिकारी को यह निर्देशित किया गया था कि शासनादेश संख्या-600पी/उ-पु-3-23-39पी गृह (पुलिस) अनुभाग-3 दिनांक 16.05.2023 के विन्दु सं0-06 में दिये गये निर्देशों के क्रम में उरावग अनुपालन सुनिश्चित करने के निर्देश दिये गये थे, किन्तु उक्त शासनादेश के तहत सम्बन्धित पुलिस क्षेत्राधिकारी/उपजिलाधिकारी द्वारा क्या कार्यवाही की गयी, के सम्बन्ध में कोई भी संतोषजनक उत्तर प्रस्तुत नहीं किया गया, जिससे क्रम में जिलाधिकारी महोदया द्वारा नराजगी व्यक्त करते हुये उक्त शासनादेश में दी गयी व्यवस्था के अनुसार कार्यवाही करने के निर्देश समस्त सम्बन्धित अधिकारी को दिये गये।

(कार्यवाही समस्त पुलिस क्षेत्राधिकारी/समस्त उपजिलाधिकारी)

5. अवैध परिवहन/ओवरलोडिंग की जांच करतें समय प्रायः यह पाया जाता है कि उपखनिज का परिवहन करने वाले वाहन स्वामी/वाहन चालक द्वारा वाहन पर लगे नम्बर प्लेट को टैम्पर्ड/स्वैच कर वाहनो का संचालन किया जाता है, साथ ही कई वाहनो के वाहन स्वामी/वाहन चालक के द्वारा वाहन के वास्तविक स्वरूप में छेड़छाड़ कर अन्य अतिरिक्त वाड़ी को जोड़ कर ओवरलोडिंग/अवैध परिवहन का कार्य किया जाता है। उक्त कृत्य के सम्बन्ध में सहायक सम्भागीय परिवहन अधिकारी/पी0टी0ओ0 से की गयी कार्यवाही के सम्बन्ध में जानकारी चाही गयी, जिसके सम्बन्ध में सहायक सम्भागीय परिवहन अधिकारी/पी0टी0ओ0 बाँदा द्वारा टैम्पर्ड नम्बर प्लेट तथा बिना फिटनेस कराये वाहनो के संचालन करने वाले वाहन स्वामी के विरुद्ध की गयी कार्यवाही के सम्बन्ध में आंकड़े प्रस्तुत किये गये किन्तु वाहन के वास्तविक स्वरूप में छेड़छाड़ करने वाले वाहन स्वामी के विरुद्ध क्या कार्यवाही की गयी, के सम्बन्ध में संतोषजनक उत्तर प्रस्तुत नहीं किया गया, जिसपर जिलाधिकारी महोदया द्वारा कड़ी नराजगी जाहिर की गयी। सहायक सम्भागीय परिवहन अधिकारी/पी0टी0ओ0 द्वारा उक्त आंकड़े 02 दिन में प्रस्तुत करने हेतु जिलाधिकारी महोदया से आग्रह किया गया। जिलाधिकारी महोदया द्वारा उक्त के सम्बन्ध में तत्काल आंकड़े प्रस्तुत करने के निर्देश दिये गये हैं।

(कार्यवाही सहायक सम्भागीय परिवहन अधिकारी/पी0टी0ओ0)

अन्त में जिलाधिकारी महोदया द्वारा उपरोक्तानुसार निर्देश देते हुये उक्त बैठक को समाप्त किया गया।

J. Nulke
29/12/2025
(जो सीमा)
जिलाधिकारी, बाँदा।

कार्यालय जिलाधिकारी, बाँदा।

(खनिज अनुभाग)

पत्रांक : 2915/खनिज-30, बाँदा

प्रतिलिपि : निम्नलिखित को सूचनार्थ एवं आवश्यक कार्यवाही हेतु प्रेषित।

दिनांक : दिसम्बर 29, 2025

1. निदेशक, भूतत्व एवं खनिकर्म निदेशालय, उओप्र0, लखनऊ।
2. आयुक्त, चित्रकूटधाम मण्डल, बाँदा।
3. पुलिस अधीक्षक, बाँदा।
4. अपर जिलाधिकारी (वि0/रा0), बाँदा।
5. अपर पुलिस अधीक्षक, बाँदा।
6. समस्त उपजिलाधिकारी, जनपद बाँदा।
7. समस्त पुलिस क्षेत्राधिकारी, जनपद बाँदा।
8. सहायक सम्भागीय परिवहन अधिकारी, बाँदा।
9. खान अधिकारी/खान निरीक्षक, बाँदा।
10. यात्रीकर अधिकारी, बाँदा।
11. वाणिज्य कर अधिकारी, बाँदा।

J. Nulke
29/12/2025
जिलाधिकारी,
बाँदा।



J. Nulke

जिलाधिकारी महोदया, बाँदा की अध्यक्षता में दिनांक 24.03.2026 को अवैध खनन/परिवहन एवं ओवरलोडिंग पर प्रभावी अंकुश लगाए जाने हेतु गठित टाक्स फोर्स की आहूत बैठक की कार्यवृत्त :-

शासनादेश सं०-616/00-2010-371/2005 लखनऊ दिनांक 20.03.2018 द्वारा अवैध खनन/परिवहन एवं ओवरलोडिंग पर प्रभावी अंकुश लगाए जाने हेतु गठित टाक्स फोर्स की बैठक जिलाधिकारी महोदया, बाँदा की अध्यक्षता में दिनांक 24.03.2026 को कलेक्ट्रेट सभागार में बैठक आहूत की गयी, जिसमें निम्न जनपद स्तरीय अधिकारीगण उपस्थित रहे :-

क्र०सं०	पदनाम
1.	जिलाधिकारी, बाँदा
2.	पुलिस अधीक्षक, बाँदा।
3.	अपर जिलाधिकारी (वि०/रा०), बाँदा
4.	अपर पुलिस अधीक्षक, बाँदा
5.	उपजिलाधिकारी, बाँदा
6.	उपजिलाधिकारी, नरैनी
7.	उपजिलाधिकारी, अतर्रा
8.	उपजिलाधिकारी, पैलानी
9.	उपजिलाधिकारी, बबेरू
10.	पुलिस क्षेत्राधिकारी, नगर
11.	पुलिस क्षेत्राधिकारी, सदर
12.	पुलिस क्षेत्राधिकारी, नरैनी
13.	पुलिस क्षेत्राधिकारी, अतर्रा
14.	पुलिस क्षेत्राधिकारी, बबेरू
15.	खान अधिकारी, बाँदा
16.	ए०आर०टी०ओ०, बाँदा
17.	वाणिज्य कर अधिकारी, बाँदा

उक्त बैठक जिलाधिकारी महोदया की अध्यक्षता में प्रारम्भ की गयी।

1. सर्वप्रथम जिलाधिकारी व पुलिस अधीक्षक महोदय द्वारा माह फरवरी-2026 में उपखनिजों के अवैध परिवहन/ओवरलोडिंग के विरुद्ध की गयी कार्यवाही की समीक्षा की गयी, जिसमें यह पाया गया कि उपजिलाधिकारी बाँदा व पुलिस क्षेत्राधिकारी नगर द्वारा 04 वाहन, उपजिलाधिकारी नरैनी व पुलिस क्षेत्राधिकारी नरैनी द्वारा 07 वाहन, उपजिलाधिकारी पैलानी व पुलिस क्षेत्राधिकारी सदर द्वारा 29 वाहन, उपजिलाधिकारी अतर्रा व पुलिस क्षेत्राधिकारी अतर्रा द्वारा 07 वाहन, उपजिलाधिकारी बबेरू व पुलिस क्षेत्राधिकारी बबेरू द्वारा 04 वाहन, खान अधिकारी बाँदा द्वारा 20 वाहन, सहायक सम्भागीय परिवहन अधिकारी बाँदा द्वारा 33 वाहन, पी०टी०ओ० बाँदा द्वारा 24 वाहन तथा वाणिज्य कर अधिकारी द्वारा 07 वाहनों के विरुद्ध कार्यवाही की गयी। इस प्रकार माह फरवरी-2026 में कुल 135 वाहन के विरुद्ध कार्यवाही की गयी है। खान अधिकारी बाँदा द्वारा बैठक में यह अवगत कराना गया कि पिछले वित्तीय वर्ष 2024-25 में अवैध खनन/परिवहन में कुल 1149 प्रकरणों में कार्यवाही की गयी तथा 11.84 करोड़ राजस्व की प्राप्ति की गयी एवं वर्तमान वित्तीय वर्ष 2025-26 में माह फरवरी-2026 तक कुल 1675 प्रकरणों में कार्यवाही करते हुये 13.23 करोड़ राजस्व की प्राप्ति हुई है। इस प्रकार पिछले वित्तीय वर्ष से लगभग 1.39 करोड़ अधिक राजस्व की प्राप्ति हुई है। जिलाधिकारी महोदया द्वारा निरन्तर अवैध खनन/परिवहन के विरुद्ध कार्यवाही हेतु समस्त टारक फोर्स के सदस्यों को निर्देशित किया गया।

(कार्यवाही पुलिस क्षेत्राधिकारी/समस्त उपजिलाधिकारी/सहायक सम्भागीय परिवहन अधिकारी/वाणिज्य कर अधिकारी/खान अधिकारी)



J. Nishu

2. खान अधिकारी, बाँदा द्वारा सर्वप्रथम यह अवगत कराया गया कि वर्तमान समय में जनपद बाँदा में कुल 27 खान पट्टा/परगिट रंचालिता है, जिसमें से राष्ट्रीय सेवा में 06, राष्ट्रीय पैलानी में 07, राष्ट्रीय नरेश्वर में 07, राष्ट्रीय नरेश्वरी में 05 व राष्ट्रीय अरारत में 02 खान पट्टा/परगिट रंचालिता है। जिलाधिकारी महोदया द्वारा टास्क फोर्स के समस्त सदस्यों को निर्देशित किया गया कि पूर्व में रंचालित खान पट्टे तथा वर्तमान में रंचालित खान पट्टे पर सतत निगरानी रखते हुए समय-समय जांच करते रहे तथा जिलाधिकारी महोदया द्वारा खान अधिकारी बाँदा को निर्देशित किया गया कि जिस राष्ट्रीय में, जिस गाँव में, किस व्यक्ति के नाम खान पट्टा/परगिट स्वीकृत है, वह सम्पूर्ण विवरण समस्त उपजिलाधिकारी व पुलिस क्षेत्राधिकारी को उपलब्ध कराये, जिसके क्रम में खान अधिकारी बाँदा द्वारा यह अवगत कराया गया कि समस्त उपजिलाधिकारी व पुलिस क्षेत्राधिकारी को खान पट्टे की सूची उपलब्ध करा दी गयी है।
(कार्यवाही समस्त पुलिस क्षेत्राधिकारी/समस्त उपजिलाधिकारी/सहायक सम्भागीय परिवहन अधिकारी/खान अधिकारी)
3. जिलाधिकारी महोदया द्वारा बैठक में मौजूद समस्त उपजिलाधिकारी व पुलिस क्षेत्राधिकारी को यह भी निर्देशित किया गया कि पट्टा क्षेत्र में पड़ने वाले किसानों की जमीन तथा खान पट्टे में पड़ने वाले किसानों की जमीन पर रास्ते की निकासी पट्टाधारक व किसानों की सहमति से हो तथा विवाद होने की स्थिति में सम्बन्धित उपजिलाधिकारी किसान व पट्टाधारक के बीच समन्वय स्थापित करने का कार्य करें।
(कार्यवाही समस्त पुलिस क्षेत्राधिकारी/समस्त उपजिलाधिकारी)
4. जिलाधिकारी महोदया द्वारा यह भी अवगत कराया गया कि कुछ अराजकतत्व किसानों की आड़ में पट्टाधारक से उत्पीड़न करने की बात प्रकाश में आयी है, जिस पर जिलाधिकारी महोदया द्वारा समस्त उपजिलाधिकारी व पुलिस क्षेत्राधिकारी को यह निर्देशित किया गया कि पट्टाधारक को कोई भी अनावश्यक रूप से उत्पीड़न न कर सके।
(कार्यवाही समस्त पुलिस क्षेत्राधिकारी/समस्त उपजिलाधिकारी)
5. जिलाधिकारी महोदया व पुलिस अधीक्षक महोदय द्वारा टास्क फोर्स के समस्त सदस्यों को अवगत कराया गया कि मध्य प्रदेश से आने वाले वाहनों की संख्या में बढ़ोतरी हुई है, जिसके क्रम में खान अधिकारी बाँदा द्वारा यह अवगत कराया गया कि अन्य प्रदेशों से आने वाले वाहनों से आई0एस0टी0पी0 के रूप में राज्य सरकार को राजस्व प्राप्त होती है, जिससे पिछले वित्तीय वर्ष के सापेक्ष वर्तमान वित्तीय वर्ष में आई0एस0टी0पी0 से 9.76 करोड़ की अधिक धनराशि की प्राप्ति हुई है, जिसपर जिलाधिकारी महोदया व पुलिस अधीक्षक महोदय द्वारा यह निर्देशित किया गया कि कोई भी वाहन अन्य प्रदेश से उपखनिज का ओवरलोडिंग/विना वैध परिवहन प्रपत्र (आई0एस0टी0पी0) के उपखनिज का परिवहन न करने पाये। बैठक में यह भी निर्देश दिया गया कि मध्य प्रदेश से कालिंजर के तरफ आने वाले सड़को पर वाहनों की संख्या बढ़ी है, जिसपर सतत निगरानी व निरन्तर चेकिंग करने की आवश्यकता है।
(कार्यवाही पुलिस क्षेत्राधिकारी/समस्त उपजिलाधिकारी/सहायक सम्भागीय परिवहन अधिकारी/वाणिज्य कर अधिकारी/खान अधिकारी)
6. पुलिस अधीक्षक महोदय द्वारा बैठक में यह भी अवगत कराया गया कि कई धानों में विशेषकर कोतवाली देहात में वाहनों को खड़ा करने की जगह न होने के कारण टास्क फोर्स के सदस्यों द्वारा उपखनिज से लदे वाहनों को सड़क के किनारे खड़ा करा दिया जाता है, जिससे सड़क दुर्घटना होने की सम्भावना बनी रहती है, जिस पर जिलाधिकारी महोदया द्वारा समस्त उपजिलाधिकारी को यह निर्देशित किया गया कि अवैध परिवहन/ओवरलोडिंग में पकड़े जाने वाले वाहनों को खड़ा करने के सम्बन्ध में कोई खाली परिसर चिन्हित कर लें, जिसमें वाहनों को सुरक्षित खड़ा कराया जा सके।

(कार्यवाही समस्त उपजिलाधिकारी)

-3-



J. N. N. N.

(3)

7. जिलाधिकारी महोदया व पुलिस अधीक्षक महोदय द्वारा समस्त उपजिलाधिकारी व पुलिस क्षेत्राधिकारी को निर्देशित किया गया कि अपने-अपने क्षेत्रान्तर्गत पड़ने वाले खनन पट्टा क्षेत्र एवं खनिजों के परिवहन करने वाले मार्ग पर विशेष चेकिंग अभियान चलाये एवं जरूरत पड़ने पर आवश्यकतानुसार पुलिस एवं राजस्व विभाग की संयुक्त जांच चौकी भी स्थापित की जाये।
(कार्यवाही समस्तपुलिस क्षेत्राधिकारी/समस्त उपजिलाधिकारी)

अन्त में जिलाधिकारी महोदया द्वारा उपरोक्तानुसार निर्देश देते हुये उक्त बैठक को समाप्त किया गया।

J. Nulke
30/03/2026
(जोरीम)
जिलाधिकारी,
बाँदा।
o/c

कार्यालय जिलाधिकारी, बाँदा।
(खनिज अनुभाग)

पत्रांक : 3962 / खनिज-30, बाँदा

दिनांक : मार्च 30, 2026

प्रतिलिपि : निम्नलिखित को सूचनार्थ एवं आवश्यक कार्यवाही हेतु प्रेषित।

1. निदेशक, भूतत्व एवं खनिकर्म निदेशालय, उ0प्र0, लखनऊ।
2. आयुक्त, चित्रकूटधाम मण्डल, बाँदा।
3. पुलिस अधीक्षक, बाँदा।
4. अपर जिलाधिकारी (वि0/रा0), बाँदा।
5. अपर पुलिस अधीक्षक, बाँदा।
6. समस्त उपजिलाधिकारी, जनपद बाँदा।
7. समस्त पुलिस क्षेत्राधिकारी, जनपद बाँदा।
8. सहायक सम्भागीय परिवहन अधिकारी, बाँदा।
9. खान अधिकारी/खान निरीक्षक, बाँदा।
10. यात्रीकर अधिकारी, बाँदा।
11. वाणिज्य कर अधिकारी, बाँदा।

J. Nulke
30/03/2026
जिलाधिकारी,
बाँदा।
o/c



J. Nulke

अपर जिलाधिकारी(वि०/रा०) महोदय, बाँदा की अध्यक्षता में दिनांक 13.12.2025 को उपखनिज का अवैध खनन/अवैध परिवहन/ओवरलोडिंग रोकने तथा VTS लगाए जाने के सम्बन्ध में वाहनस्वामी/पट्टाधारक/अनुज्ञाधारक/भण्डारणकर्ता/क्रेशर स्वामियों के साथ बैठक की कार्यवृत्त :-

भूतत्त्व एवं खनिकर्म निदेशालय के पत्र सं०-1638/आई०टी० सेल/2024 दिनांक 28.10.2025 द्वारा प्रदेश में उपखनिजों का परिगहन करने वाले वाहनों पर लगे AIS 140 GPS device का Integration विभागीय पोर्टल से कराये जाने के सम्बन्ध में बैठक अपर जिलाधिकारी (वि०/रा०) महोदय, बाँदा की अध्यक्षता में दिनांक 13.12.2025 को कलेक्ट्रेट सभागार में बैठक आयोजित की गयी, जिसमें निम्न जनपद स्तरीय अधिकारी/वाहनस्वामी/पट्टाधारक/अनुज्ञाधारक/भण्डारणकर्ता/क्रेशर स्वामी उपस्थित रहे :-

क्र०सं०	पदनाम
1.	अपर जिलाधिकारी (वि०/रा०), बाँदा
2.	खान अधिकारी, बाँदा
3.	पी०टी०ओ०, बाँदा
4.	वाहनस्वामी/पट्टाधारक/अनुज्ञाधारक/भण्डारणकर्ता/क्रेशरस्वामी

उक्त बैठक अपर जिलाधिकारी(वि०/रा०) महोदय की अध्यक्षता में प्रारम्भ की गयी।

1. खान अधिकारी, बाँदा द्वारा सर्वप्रथम यह अवगत कराया गया कि भूतत्त्व एवं खनिकर्म निदेशालय के पत्र सं०-1638/आई०टी० सेल/2024 दिनांक 28.10.2025 द्वारा प्रदेश में उपखनिजों का परिवहन करने वाले वाहनों पर लगे AIS 140 GPS device का integration विभागीय पोर्टल से कराये जाने के निर्देश दिये गये हैं, जिससे अवैध खनन/अवैध परिवहन/ओवरलोडिंग पर प्रभावी अंकुश लगाया जा सके। अतः समस्त वाहनस्वामी/चालक को यह निर्देशित किया गया कि तत्काल यह अपने वाहनों में VTS लगवाना सुनिश्चित करें।
(कार्यवाही खान अधिकारी, बाँदा/समस्त वाहनस्वामी)
2. वाहनस्वामी द्वारा अवगत कराया गया कि TATA कम्पनी की ट्रकों में VTS लगा हुआ है, जिससे परिवहन विभाग और खनन विभाग द्वारा भी देखा जा सकता है। इस सम्बन्ध में अपर जिलाधिकारी(वि०/रा०) ने वाहनस्वामियों को TATA के टेक्निशियन से वार्ता करने तथा यदि उन वाहनों में लगे VTS का इन्टीग्रेशन खनन विभाग की पोर्टल से हो जाता है तो उसे तत्काल कराने तथा उक्त के सम्बन्ध में खान अधिकारी, बाँदा से मिलने व वार्ता करने के लिए निर्देशित किया गया।
(कार्यवाही खान अधिकारी, बाँदा)
3. खान अधिकारी, बाँदा द्वारा अवगत कराया गया कि अगर किसी पट्टाधारक द्वारा रायल्टी में अंकित मात्रा से अधिक उपखनिज का लदान करता है या बिना रायल्टी के उपखनिज लोड करता है तो वाहनस्वामी के साथ-साथ पट्टाधारक/अनुज्ञाधारक/क्रेशरस्वामी के विरुद्ध भी नोटिस/जुर्माना तथा अन्य वैधानिक कार्यवाही की जायेगी।
(कार्यवाही खान अधिकारी, बाँदा)
4. अपर जिलाधिकारी (वि०/रा०), बाँदा द्वारा खान अधिकारी, बाँदा को निर्देशित किया गया कि "जनपद बाँदा में कितने वाहन NR पाये जाते हैं तथा ये वाहन किस जनपद के हैं", का परीक्षण कर माहवार सूचना उपलब्ध कराये।
(कार्यवाही परिवहन विभाग/खान अधिकारी, बाँदा)
5. खान अधिकारी, बाँदा द्वारा VTS के उपयोग के सम्बन्ध में अवगत कराया गया कि उपखनिज का परिवहन करने वाले वाहनों पर VTS लग जाता है, तो VTS द्वारा प्राप्त डाटा से पता लगया जा सकता है कि वाहन किस पट्टा से उपखनिज लोड किया गया है। साथ ही यह भी अवगत कराया गया कि अगर किसी कारणवश उपखनिज लदें वाहन ई एम०एम०-11 में अंकित



J. N. N. N.

समय-शीमा में अपने गन्तव्य रहस्य तथा नहीं पहुँच पाते है तो गैर गेटदरा से निर्गम नोटिस की दशा में वाहन की वारंटाजिफ लोकेशन की मुक्ति VTS से की जा सकती है, अतः उनके लिये VTS प्रणाली बहुत प्रभावी एवं लाभकारी है। अतः VTS लागू करा जाय।

6. अपर जिलाधिकारी (वि०/रा०), बीदा द्वारा खास अधिकारी, बीदा को निर्देशित किया गया कि "जनपद बीदा में गिराने चालम किये गये है तथा गिराना जुर्माने का पैसा जमा हुआ और कितना जुर्माना बाकी है" की सूचना उपलब्ध कराये।

7. अपर जिलाधिकारी (वि०/रा०), बीदा द्वारा खास अधिकारी, बीदा को निर्देशित किया गया कि अगर किसी वाहन पर 1 से अधिक माहान लगी है, तो उसी काली सूची में डाल दिया जाये। उक्त के सम्बन्ध में खास अधिकारी, बीदा द्वारा बताया गया कि जनपद बीदा में लगभग 600 से अधिक वाहनों को काली सूची में डाला गया है।

8. अपर जिलाधिकारी (वि०/रा०), बीदा द्वारा परिवहन विभाग को निर्देशित किया गया कि Tampered Number/Modify Extension वाली वाहन किसी भी दशा में उपखनिज का परिवहन न करने पाये, साथ ही यह भी निर्देशित किया गया कि दिन में यदि खाली वाहन Tampered Number/Modify Extension वाले पाये जाते है तो उनके विरुद्ध भी कार्यवाही की जाये।

9. अपर जिलाधिकारी (वि०/रा०), बीदा द्वारा निर्देशित किया गया कि जनपद में संचालित खनन पट्टा/अनुज्ञा-पत्र/क्रशर/भण्डारण का निरीक्षण माह में 2 बार टास्क फोर्स के सदस्यों द्वारा किया जाये।

10. अपर जिलाधिकारी (वि०/रा०), बीदा द्वारा क्रशरस्वामियों को निर्देशित किया गया कि प्रदूषण विभाग द्वारा उल्लिखित शर्तों का अनुपालन किया जाये एवं नियम व शर्तों के उल्लंघन करने की दशा में वैधानिक एवं दण्डनात्मक कार्यवाही की जाये।

अन्त में उक्त बैठक को समाप्त किया गया।

(कुमार घमैन्द्र)
अपर जिलाधिकारी
(वि०/रा०), बीदा।

कार्यालय जिलाधिकारी, बीदा।

(खनिज अनुभाग)

पत्रांक 2060/खनिज-30, बीदा दिनांक : दिसम्बर 21, 2025
प्रतिलिपि :- निम्नलिखित को सूचना एवं आवश्यक कार्यवाही हेतु प्रेषित।

1. निदेशक, भूतत्व एवं खनिकर्म निदेशालय, उ०प्र०, लखनऊ।
2. जिलाधिकारी, बीदा।
3. अपर पुलिस अधीक्षक, बीदा।
4. समस्त उपजिलाधिकारी, जनपद बीदा।
5. समस्त पुलिस क्षेत्राधिकारी, जनपद बीदा।
6. सहायक सभागीय परिवहन अधिकारी, बीदा।
7. क्षेत्रीय अधिकारी, उ०प्र० प्रदूषण बोर्ड, बीदा
8. खास अधिकारी/खास निरीक्षक, बीदा।

(कुमार घमैन्द्र)
अपर जिलाधिकारी
(वि०/रा०), बीदा।



J. Nulane